

БАШКОРТОСТАН РЕСПУБЛИКАҢЫ

ӨФӨ РАЙОНЫ
МУНИЦИПАЛЬ РАЙОНЫНЫҢ
УРЫҢ ЮРМАШЫ
АУЫЛ СОВЕТЫ АУЫЛ
БИЛӘМӘҢЕ СОВЕТЫ

ИНН 0245002090, ОГРН 1020201302978
Урыҗ Юрмашы ауылы, Үзәк урам, 31
Тел.: 270-38-13, 270-38-28,
факс: 270-38-33



РЕСПУБЛИКА БАШКОРТОСТАН
СОВЕТ СЕЛЬСКОГО
ПОСЕЛЕНИЯ РУССКО-ЮРМАШСКИЙ
СЕЛЬСОВЕТ
МУНИЦИПАЛЬНОГО РАЙОНА
УФИМСКИЙ РАЙОН

ИНН 0245002090, ОГРН 1020201302978
с. Русский-Юрмаш, ул. Центральная, 31
Тел.: 270-38-13, 270-38-28,
факс: 270-38-33

РЕШЕНИЕ

Об определении границ прилегающих к некоторым организациям и объектам территорий, на которых не допускается розничная продажа алкогольной продукции

В соответствии со ст. 16 Федерального закона от 22.11.1995 г. № 171-ФЗ «О государственном регулировании производства и оборота этилового спирта, алкогольной и спиртосодержащей продукции и об ограничении потребления (распития) алкогольной продукции», постановлением Правительства Российской Федерации от 27.12.2012 г. № 1425 «Об определении органами государственной власти субъектов Российской Федерации мест массового скопления граждан и мест нахождения источников повышенной опасности, в которых не допускается розничная продажа алкогольной продукции, а также определения органами местного самоуправления границ прилегающих к некоторым организациям и объектам территорий, на которых не допускается розничная продажа алкогольной продукции», руководствуясь ч.6 ст.43 Федерального закона от 06.10.2003 г. № 131-ФЗ «Об общих принципах организации местного самоуправления в Российской Федерации», Совет сельского поселения Русско-Юрмашский сельсовет муниципального района Уфимский район Республики Башкортостан РЕШИЛ:

1. Утвердить перечень организаций и объектов, на прилегающих территориях которых не допускается розничная продажа алкогольной продукции (Приложение № 1).

2. Утвердить следующие границы прилегающих к организациям и объектам территорий, на которых не допускается розничная продажа алкогольной продукции:

- схема границ территории, прилегающей к МБОУ СОШ в с. Русский Юрмаш, ул. Центральная, 20 (Приложение № 2);

- схема границ территории, прилегающей к МБДОУ СОШ «Лесная сказка» в с. Русский Юрмаш, ул. Центральная, 31 (Приложение № 3);

- схема границ территории, прилегающей к ФАП в с. Русский Юрмаш, ул. Центральная, 23, кв.2 (Приложение № 4);

- схема границ территории, прилегающей к МБОУ СОШ в д. Шамонино, ул. Мустая Карима, 36 (Приложение № 5);

-схема границ территории, прилегающей к МБДОУ СОШ «Росинка» в д. Шамонино, ул. Молодежная, 43 (Приложение № 6);

-схема границ территории, прилегающей к ФАП в д. Шмидтово, ул. Мира, 2 (Приложение № 7);

- схема границ территории, прилегающей к МБДОУ детский сад «Акбузат» в д. Шамонино, ул. Российская, 98/1 (Приложение № 8);

- схема границ территории, прилегающей к Шамонинской врачебной амбулатории поликлиники № 2 ГБУЗ РБ ГКБ № 21 г. Уфа в д. Шамонино, ул. Мустая Карима, 34 (Приложение № 9).

3. Установить способ определения расстояния от организаций и (или) объектов до границ прилегающих территорий, на которых не допускается розничная продажа алкогольной продукции (Приложение № 10).

4. Обнародовать настоящее постановление на информационном стенде, разместить на официальном сайте администрации сельского поселения Русско-Юрмашский сельсовет в сети Интернет.

5. Считать утратившими силу решения Совета сельского поселения Русско-Юрмашский сельсовет муниципального района Уфимский район Республики Башкортостан от 23 января 2015 г. № 348 « Об определении границ прилегающих к некоторым организациям и объектам территорий, на которых не допускается розничная продажа алкогольной продукции» и от 18 марта 2016 г. № 61 «О внесении изменений и дополнений в решение Совета сельского поселения Русско-Юрмашский сельсовет муниципального района Уфимский район Республики Башкортостан от 23 января 2015 года № 348 «Об определении границ прилегающих к некоторым организациям и объектам территорий, на которых не допускается розничная продажа алкогольной продукции».

6. Настоящее решение вступает в силу с момента утверждения Советом сельского поселения Русско-Юрмашский сельсовет муниципального района Уфимский район Республики Башкортостан.

7. Контроль за исполнением настоящего решения возложить на постоянную комиссию по развитию предпринимательства, земельным вопросам, благоустройству и экологии.

Глава сельского поселения



М.Х.Муталлапова

с. Русский Юрмаш
9 августа 2017 года
№ 182

Приложение № 1
к решению Совета сельского поселения Русско-Юрмашский сельсовет муниципального района Уфимский район Республики Башкортостан от 9 августа 2017 г. № 182

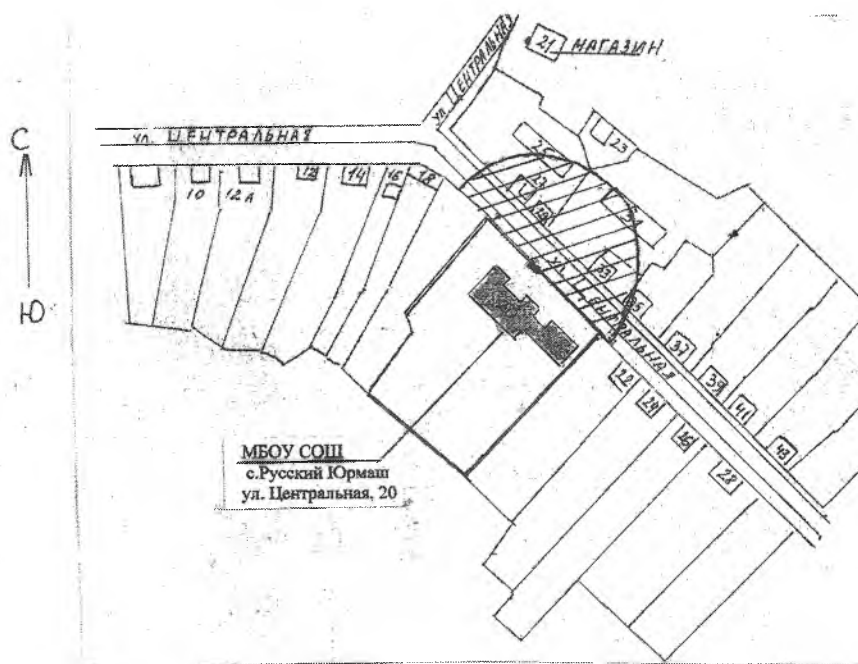
**Перечень организаций и объектов,
на прилегающих территориях которых не допускается
розничная продажа алкогольной продукции**




№№ п/п	Наименование объекта	Юридический адрес	Адрес местонахождения
1	Муниципальное бюджетное образовательное учреждение средняя общеобразовательная школа (МБОУ СОШ)	450521, Республика Башкортостан, Уфимский район, с. Русский Юрмаш, ул. Центральная, 20	450521, Республика Башкортостан, Уфимский район, с. Русский Юрмаш, ул. Центральная, 20
2	Муниципальное бюджетное дошкольное образовательное учреждение детский сад «Лесная сказка» (МБДОУ детский сад «Лесная сказка»)	450521, Республика Башкортостан, Уфимский район, с. Русский Юрмаш, ул. Центральная, 31	450521, Республика Башкортостан, Уфимский район, с. Русский Юрмаш, ул. Центральная, 31
3	Фельдшерско-акушерский пункт (ФАП с. Русский Юрмаш)	450521, Республика Башкортостан, Уфимский район, с. Русский Юрмаш, ул. Центральная, 23, кв.2	450521, Республика Башкортостан, Уфимский район, с. Русский Юрмаш, ул. Центральная, 23, кв.2
4	Муниципальное бюджетное образовательное учреждение средняя общеобразовательная школа (МБОУ СОШ)	450521, Республика Башкортостан, Уфимский район, д. Шамонино, ул. Мустая Карима, 36	450521, Республика Башкортостан, Уфимский район, д. Шамонино, ул. Мустая Карима, 36
5	Муниципальное бюджетное дошкольное образовательное учреждение детский сад «Росинка» (МБДОУ детский сад «Росинка»)	450521, Республика Башкортостан, Уфимский район, д. Шамонино, ул. Молодежная, 43	450521, Республика Башкортостан, Уфимский район, д. Шамонино, ул. Молодежная, 43
6	Фельдшерско-акушерский пункт (ФАП д. Шмидтово)	450521, Республика Башкортостан, Уфимский район, д. Шмидтово, ул. Мира, 2	450521, Республика Башкортостан, Уфимский район, д. Шмидтово, ул. Мира, 2
7	Муниципальное бюджетное дошкольное образовательное учреждение детский сад «Акбузат» (МБДОУ детский сад «Акбузат»)	450521, Республика Башкортостан, Уфимский район, д. Шамонино, ул. Российская, 98/1	450521, Республика Башкортостан, Уфимский район, д. Шамонино, ул. Российская, 98/1

8	Шамонинская врачебная амбулатория поликлиники № 2 ГБУЗ РБ ГKB № 21 г. Уфа	450521, Республика Башкортостан, Уфимский район, д. Шамонино, ул. Мустая Карима, 34	450521, Республика Башкортостан, Уфимский район, д. Шамонино, ул. Мустая Карима, 34
---	--	---	---

Приложение № 2
к решению Совета сельского
поселения Русско-Юрмашский
сельсовет муниципального
района Уфимский район
Республики Башкортостан
от 9 августа 2017 г. № 182

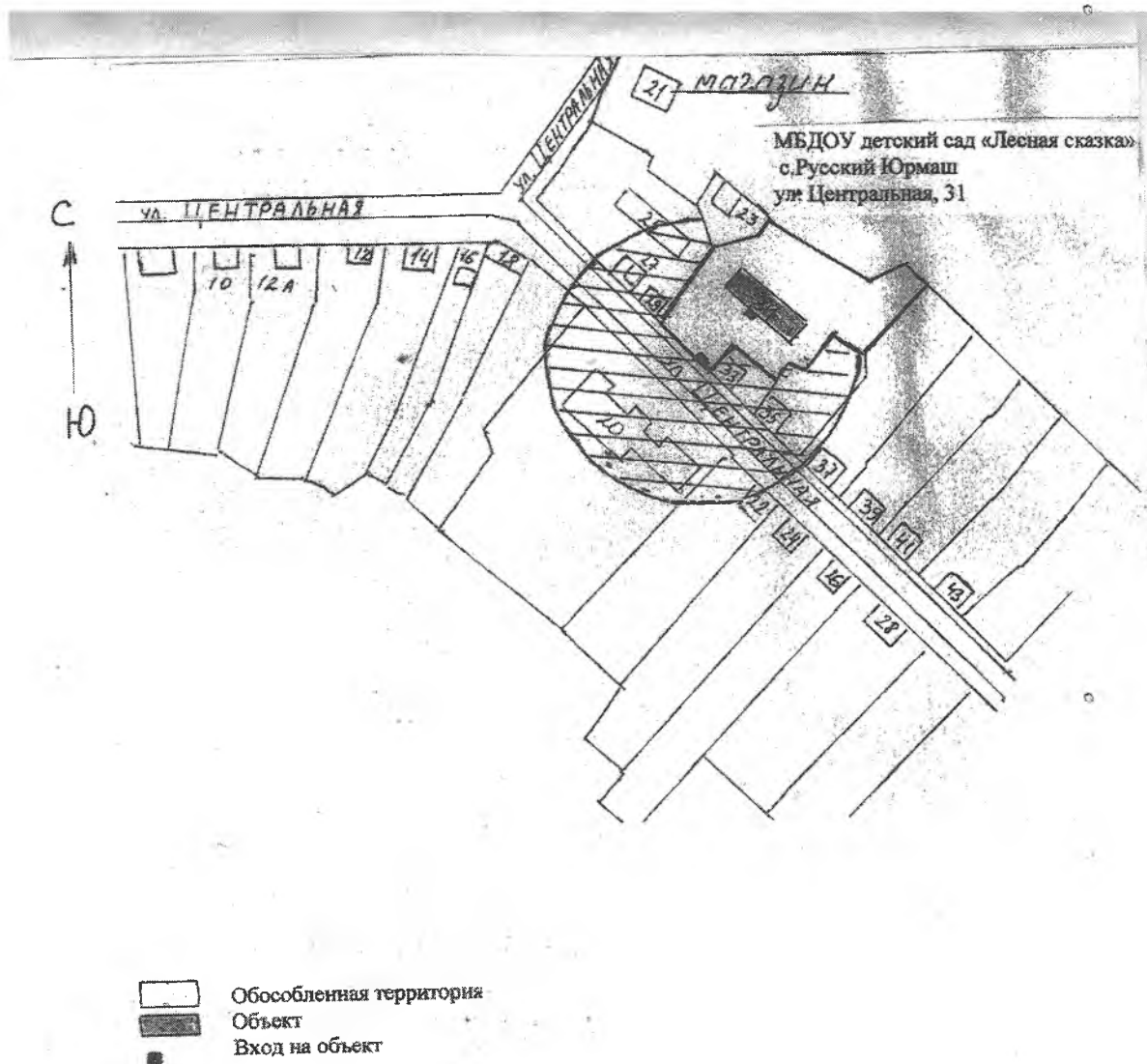
Схема расположения МБОУ СОШ с. Русский Юрмаш
МР Уфимский район Республики Башкортостан



-  Обособленная территория
-  Объект
-  Вход на объект

Приложение № 3
к решению Совета сельского
поселения Русско-Юрмашский
сельсовет муниципального
района Уфимский район
Республики Башкортостан
от 9 августа 2017 г. № 182

Схема расположения МБДОУ детский сад «Лесная сказка» с. Русский Юрмаш
МР Уфимский район Республики Башкортостан



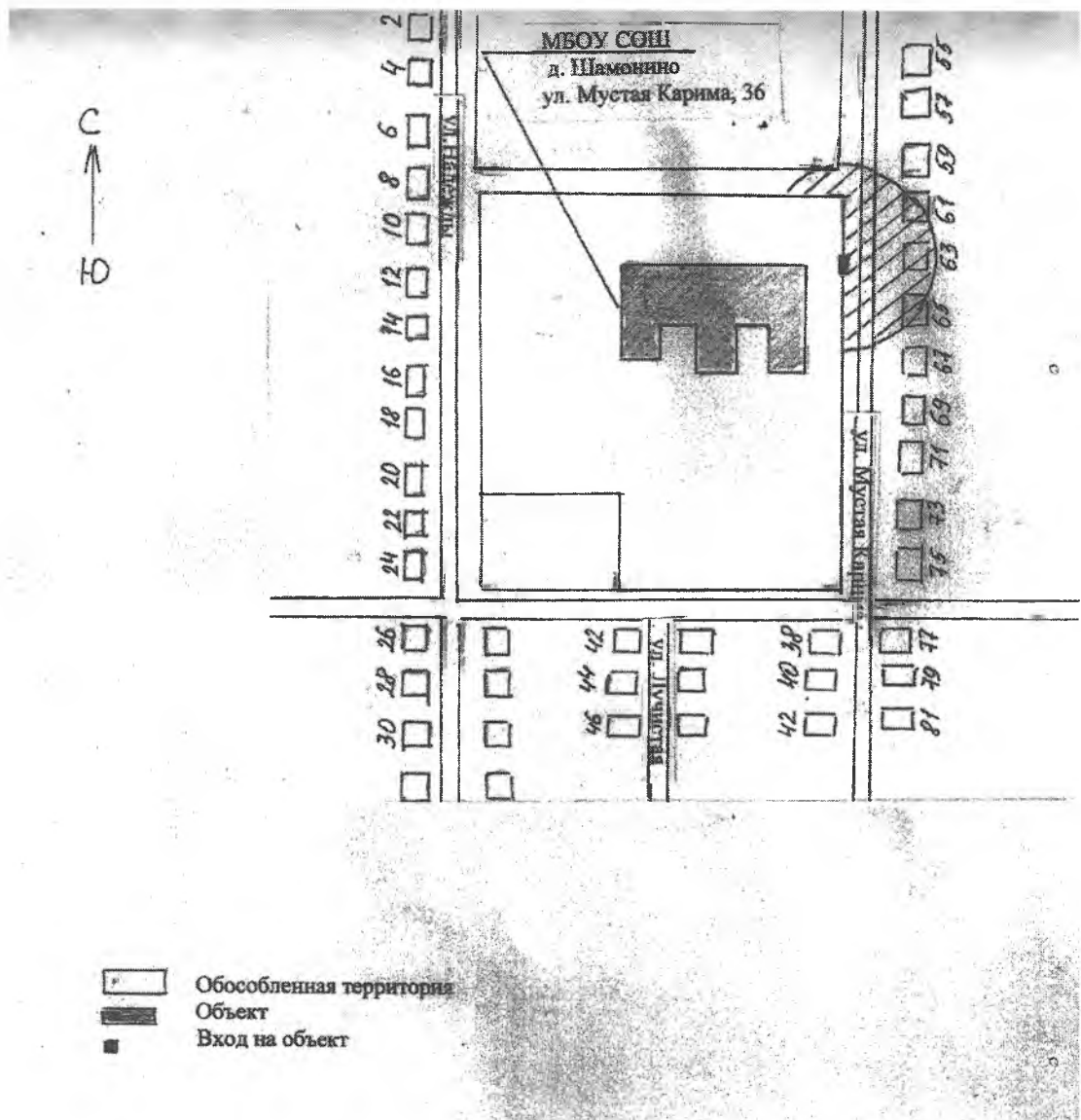
Приложение № 4
к решению Совета сельского
поселения Русско-Юрмашский
сельсовет муниципального
района Уфимский район
Республики Башкортостан
от 9 августа 2017 г. № 182

Схема расположения ФАП с. Русский Юрмаш
МР Уфимский район Республики Башкортостан



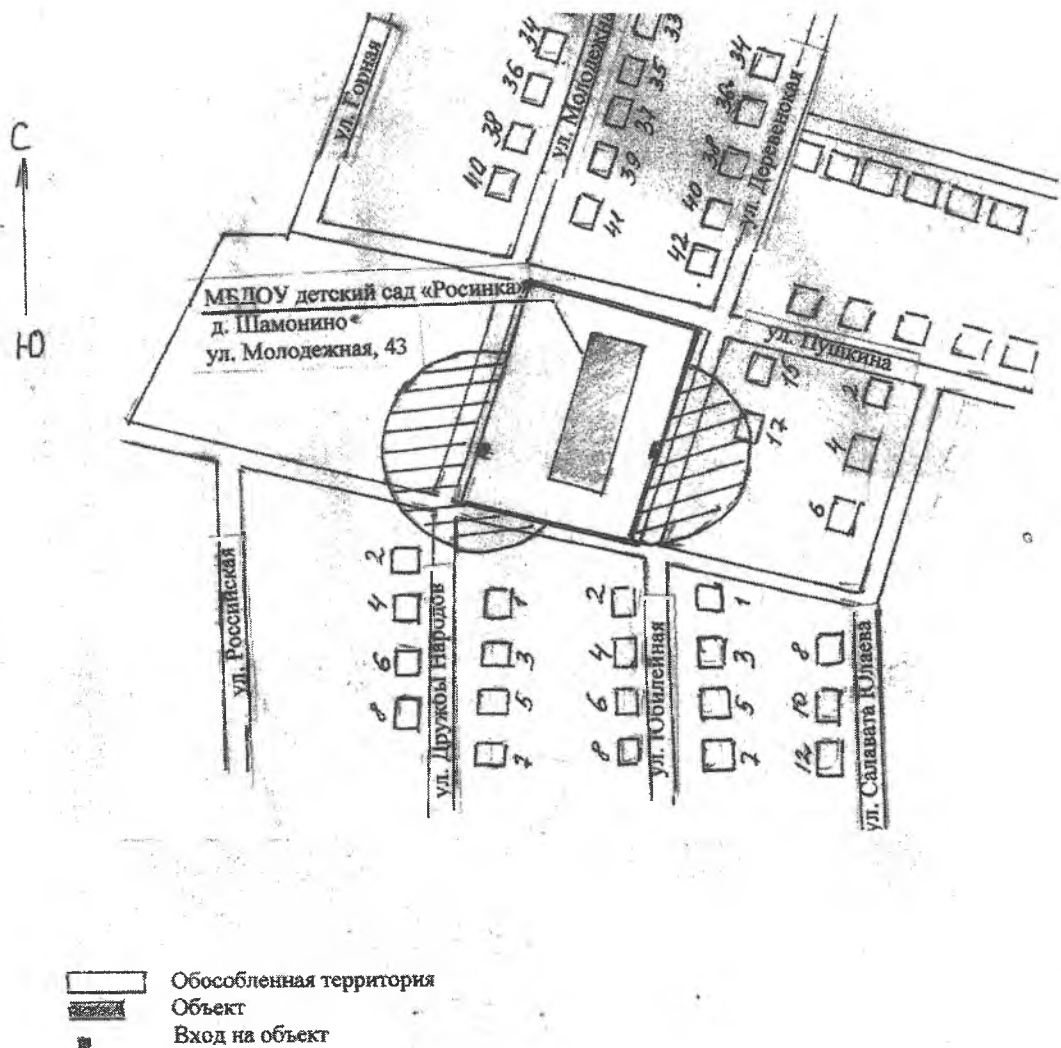
Приложение № 5
к решению Совета сельского поселения Русско-Юрмашский сельсовет муниципального района Уфимский район Республики Башкортостан от 9 августа 2017 г. № 182

Схема расположения МБОУ СОШ д. Шамонино
МР Уфимский район Республики Башкортостан



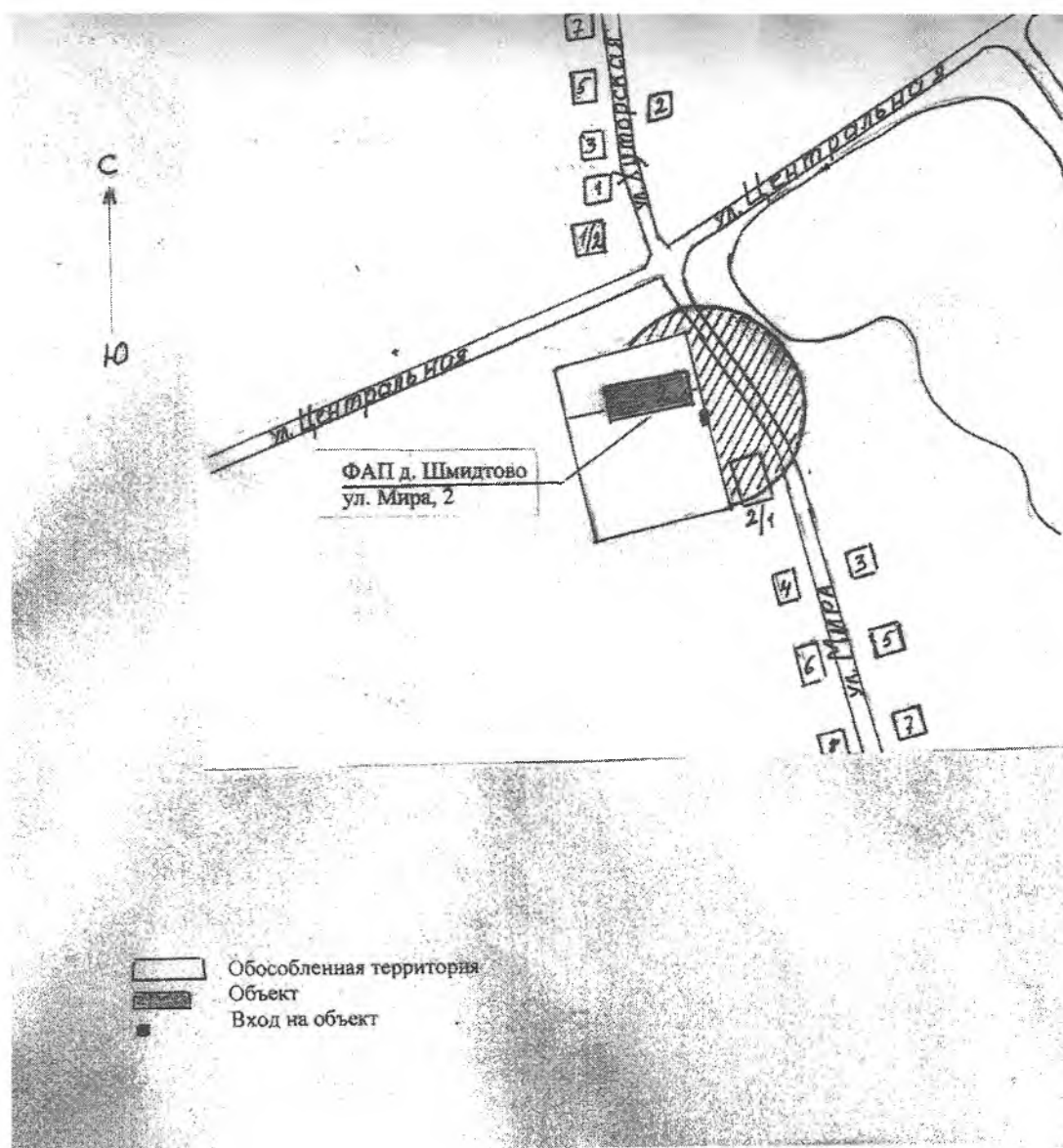
Приложение № 6
к решению Совета сельского
поселения Русско-Юрмашский
сельсовет муниципального
района Уфимский район
Республики Башкортостан
от 9 августа 2017 г. № 182

Схема расположения МБДОУ детский сад «Росинка» д. Шамонино
МР Уфимский район Республики Башкортостан



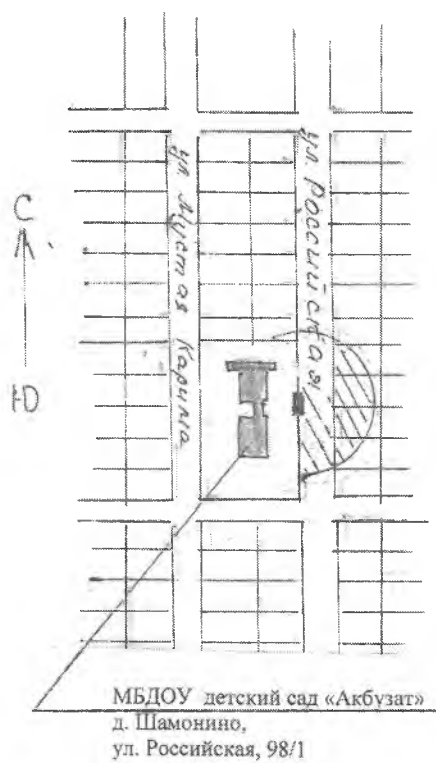
Приложение № 7
к решению Совета сельского
поселения Русско-Юрмашский
сельсовет муниципального
района Уфимский район
Республики Башкортостан
от 9 августа 2017 г. № 182

Схема расположения ФАП д. Шмидтово
МР Уфимский район Республики Башкортостан



Приложение № 8
к решению Совета сельского
поселения Русско-Юрмашский
сельсовет муниципального
района Уфимский район
Республики Башкортостан
от 9 августа 2017 г. № 182

Схема расположения МБДОУ детский сад «Акбузат» д. Шамонино
СП Русско-Юрмашский сельсовет МР Уфимский район Республики Башкортостан



- | | |
|--|-------------------------|
| | Обособленная территория |
| | Объект |
| | Вход на объект |

Приложение № 9
к решению Совета сельского
поселения Русско-Юрмашский
сельсовет муниципального
района Уфимский район
Республики Башкортостан
от 9 августа 2017 г. № 182

Схема расположения врачебной амбулатории д. Шамонино
СП Русско-Юрмашский сельсовет МР Уфимский район Республики Башкортостан



Об определении способа расчета расстояния от организаций и (или) объектов до границ прилегающих территорий, на которых не допускается розничная продажа алкогольной продукции

1. Установить минимальное значение расстояния от организаций и (или) объектов до границ прилегающих территорий, на которых не допускается розничная продажа алкогольной продукции, на территории сельского поселения Русско-Юрмашский сельсовет муниципального района Уфимский район Республики Башкортостан в размере в размере 25 метров:

- от детских, образовательных, медицинских организаций и объектов спорта;
- от оптовых и розничных рынков, вокзалов, аэропортов и иных мест массового скопления граждан и мест нахождения источников повышенной опасности, определенных органами государственной власти Республики Башкортостан;
- от объектов военного назначения.

2. Установить, что территория, прилегающая к организациям и (или) объектам, указанным в пункте 1 настоящего решения, включает обособленную территорию (при наличии таковой), а также территорию, определяемую с учетом конкретных особенностей местности и застройки, примыкающую к границам обособленной территории либо непосредственно к зданию (строению, сооружению), в котором расположены организации и (или) объекты, указанные в пункте 1 настоящего решения (дополнительная территория).

3. Дополнительная территория определяется:

- при наличии обособленной территории – от входа для посетителей на обособленную территорию до входа для посетителей в стационарный торговый объект;
- при отсутствии обособленной территории – от входа для посетителей в здание (строение, сооружение), в котором расположены организации и (или) объекты, указанные в пункте 1 настоящего решения, до входа для посетителей в стационарный торговый объект.

4. Определить следующий способ расчета расстояния от организаций и (или) объектов до границ прилегающих территорий, на которых не допускается розничная продажа алкогольной продукции, на

территории сельского поселения Русско-Юрмашский сельсовет муниципального района Уфимский район Республики Башкортостан:

- границы прилегающей территории устанавливаются на расстоянии, определяемом в метрах, по радиусу от входа для посетителей на обособленную территорию (при наличии таковой) или от входа для посетителей в здание (строение, сооружение), в котором расположены организации и (или) объекты, указанные в пункте 1 настоящего решения (при отсутствии обособленной территории), без учета рельефа территории и искусственных преград;

- в случае если указанные организации и (или) объекты имеют более одного входа для посетителей либо располагаются в нескольких зданиях, то прилегающая территория определяется от каждого входа, за исключением входов, которые не используются для входа посетителей (пожарные, запасные);

- при размещении организаций и (или) объектов, указанных в пункте 1 настоящего решения, в одном здании (строении, сооружении) с торговым объектом (объектом общественного питания), - по кратчайшему маршруту движения от входа для посетителей в организацию и (или) объект до входа для посетителей в торговый объект (объект общественного питания), исходя из сложившейся системы пешеходных путей.

5. При размещении (открытии) новых организаций и (или) объектов, указанных в пункте 1 настоящего решения, границы прилегающих к ним территорий определяются в срок не более 2 месяцев после размещения (открытия) указанных организаций и (или) объектов.

6. В случае, если при определении (пересмотре) границ прилегающих территорий в зону запрета розничной продажи алкогольной продукции попадают торговые объекты (объекты общественного питания), осуществляющие розничную продажу алкогольной продукции на основании соответствующих лицензий, то данные торговые объекты и объекты общественного питания имеют право продолжить реализацию алкогольной продукции до окончания сроков действия лицензий на розничную продажу алкогольной продукции.