



КАРАР

ПОСТАНОВЛЕНИЕ

«21» апрель 20020 й.

№ 103

«21» апрель 20020 г.

О разработке проекта планировки и межевания территории части квартала 02:47:130801д. Бурцево сельского поселения Русско-Юрмашский сельсовет МР Уфимский район РБ, с созданием топографической съемки.

В соответствии со ст. 45, 46 Градостроительного кодекса Российской Федерации,

ПОСТАНОВЛЯЮ:

1. Разрешить разработку проекта планировки и проекта межевания территории ориентировочной площадью 8,7га расположенной в административных границах д. Бурцево сельского поселения Русско-Юрмашский сельсовет муниципального района Уфимский район Республики Башкортостан. Границы и площадь проекта межевания определить проектом планировки.

2. Обязать заказчика:

2.1. до начала проектирования выполнить в установленном порядке в полном объеме инженерно-геологические и инженерно-геодезические изыскания;

2.2. представить на рассмотрение в Управление архитектуры и градостроительной деятельности администрации МР Уфимский район Республики Башкортостан разработанные и согласованные, в установленном порядке, проект планировки территории и проекта межевания в течение одного года со дня принятия настоящего постановления;

2.3. представить необходимые материалы для проведения публичных слушаний по проекту планировки и проекту межевания территории, принять участие и обеспечить присутствие проектной организации на публичных слушаниях, по проекту планировки территории, указанного в п.1 настоящего постановления, в установленном законодательством порядке;

2.4. представить в отдел архитектуры и градостроительства администрации муниципального района Уфимский район Республики Башкортостан один экземпляр отчетов о выполненных инженерных

изысканиях и документации по планировке территории (в том числе в электронном виде) в целях формирования информационной системы обеспечения градостроительной деятельности (ИСОГД).

3. Предупредить заказчика:

3.1. проектирование и строительство конкретных объектов производится в соответствии с Правилами землепользования и застройки сельского поселения Русско-Юрмашский сельсовет муниципального района Уфимский район Республики Башкортостан после разработки и утверждения проекта планировки территории в установленном порядке;

3.2. в случае невыполнения пункта 2.2, 2.3, 2.4 настоящее постановление утрачивает силу.

4. Опубликовать данное постановление в газете «Уфимские Нивы» и разместить на официальном сайте сельского поселения Русско-Юрмашский сельсовет муниципального района Уфимский район Республики Башкортостан в сети «Интернет».

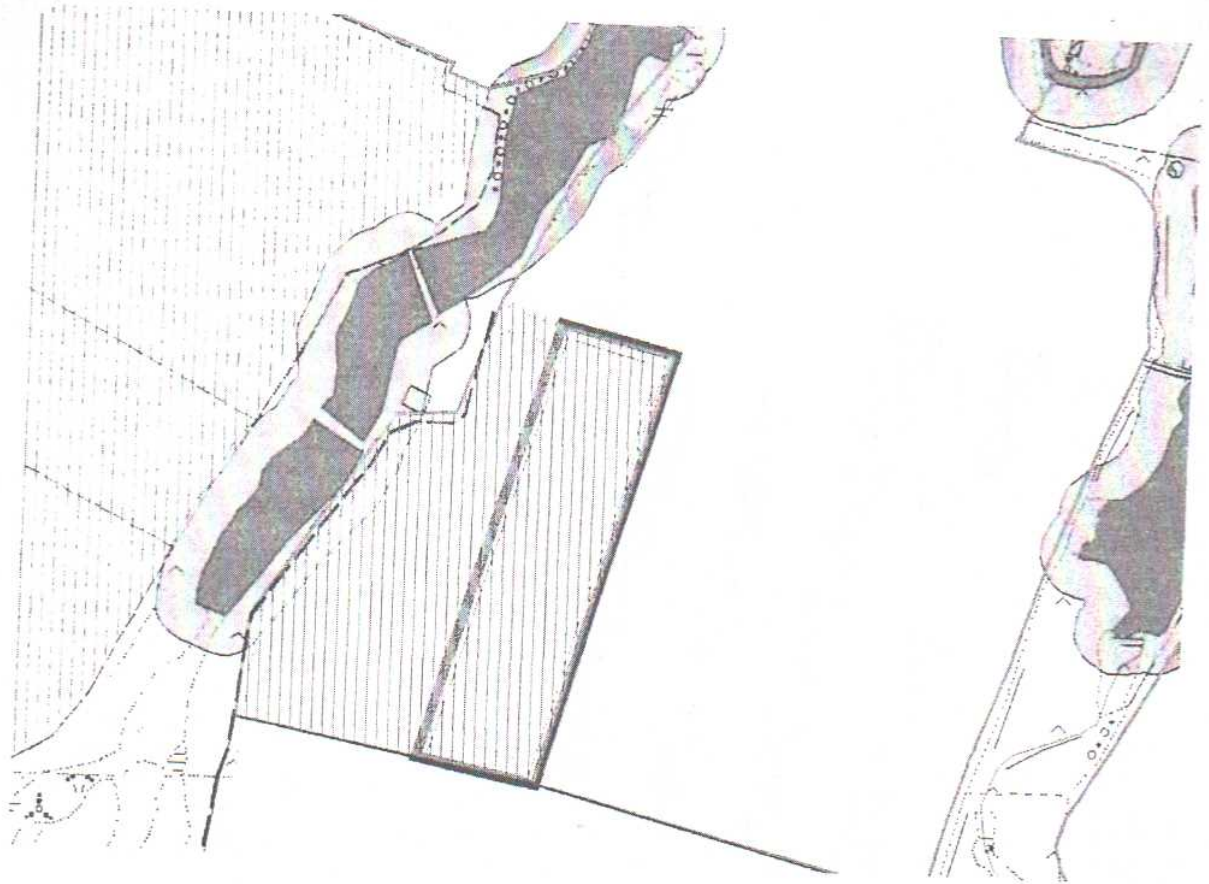
5. Контроль за исполнением настоящего постановления оставляю за собой.

Глава сельского поселения






М.Х. Муталлапова

СХЕМА РАЗМЕЩЕНИЯ ОБЪЕКТА



— - Граница проектирования

Управление архитектуры и градостроительной деятельности Администрации МР Уфимский район РБ МАУ «Управление землеустройства, архитектуры и строительства МР Уфимский район РБ»	Приложение к постановлению главы сельского поселения Русско-Юрмашкинский сельсовет МР Уфимский район РБ № ____ от ____ 2020г				Масштаб	Произв.
	Должность	Подпись	Дата	Фамилия		
	Начальник управления архитектуры и градостроительной деятельности - главный архитектор администрации МР Уфимский р-н РБ	 	14.04.2020	А.А. Тремасов		
Заместитель начальника отдела		14.04.20	Н.О. Лоскутов	Лист	1	