БАШҠОРТОСТАН РЕСПУБЛИКАҺЫ
ӨФӨ РАЙОНЫ
МУНИЦИПАЛЬ РАЙОНЫНЫҢ
УРЫҪ ЮРМАШЫ
АУЫЛ СОВЕТЫ АУЫЛ
БИЛӘМӘҺЕ ХАКИМИӘТЕ

РЕСПУБЛИКА БАШКОРТОСТАН
АДМИНИСТРАЦИЯ СЕЛЬСКОГО
ПОСЕЛЕНИЯ РУССКО-ЮРМАШСКИЙ
СЕЛЬСОВЕТ
МУНИЦИПАЛЬНОГО РАЙОНА
УФИМСКИЙ РАЙОН

ҠАРАР **ПОСТАНОВЛЕНИЕ**

«11» сентябрь 2024 й. № 1079 «11» сентября 2024 г.

Об утверждении проекта планировки и проекта межевания «Внесение изменений в проект планировки и проект межевания территории части кадастрового квартала 02:47:130801, в районе земельного участка с кадастровым номером 02:47:130801:6257 в административных границах сельского поселения Русско-Юрмашский сельсовет муниципального района Уфимский район Республики Башкортостан»

В соответствии со статьями 45, 46 Градостроительного кодекса Российской Федерации, руководствуясь Постановлением Правительства Республики Башкортостан от 28.02.2024 № 57 «Об особенностях градостроительной деятельности в Республике Башкортостан в 2024 году», администрация сельского поселения Русско-Юрмашский сельсовет постановляет:

1. Утвердить Проект планировки территории части кадастрового квартала 02:47:130801, в районе земельного участка с кадастровым номером 02:47:130801:6257 в административных границах сельского поселения Русско-Юрмашский сельсовет муниципального района Уфимский район Республики Башкортостан, земель населенных пунктов, в составе:

2.1. Схема планировочной организации территории, согласно приложению № 1;

2.2. Схема организации улично-дорожной сети и схема движения транспорта, согласно приложению № 2;

2.3 Схема границ зон планируемого размещения объектов капитального строительства. План красных линий, согласно приложению № 3;

2.4. Технико-экономические показатели, характеристики планируемого развития территории проектирования, согласно приложению № 4.

3. Утвердить Проект межевания территории части кадастрового квартала 02:47:130801, в районе земельного участка с кадастровым номером 02:47:130801:6257 в административных границах сельского поселения Русско-Юрмашский сельсовет муниципального района Уфимский район Республики Башкортостан, земель населенных пунктов, в составе:

2.1. Разбивочный план межевания территории, согласно приложению № 5.

3. Опубликовать настоящее постановление в газете «Уфимские Нивы» и разместить на официальном сайте администрации сельского поселения Русско-Юрмашский сельсовет муниципального района Уфимский район Республики Башкортостан в сети «Интернет».

4. Контроль за исполнением настоящего постановления оставляю за собой.

Глава сельского поселения Д.Р. Алетдинов

Уфа. 2009. Тираж 100 экз. Заказ № 609. КП РБ Изд-во «Мир печати».

Приложение № 1
к постановлению главы сельского поселения
Русско-Юрмашский сельсовет муниципального района
Уфимский район Республики Башкортостан
от 11.09.2024 года № 1079

Схема планировочной организации территории

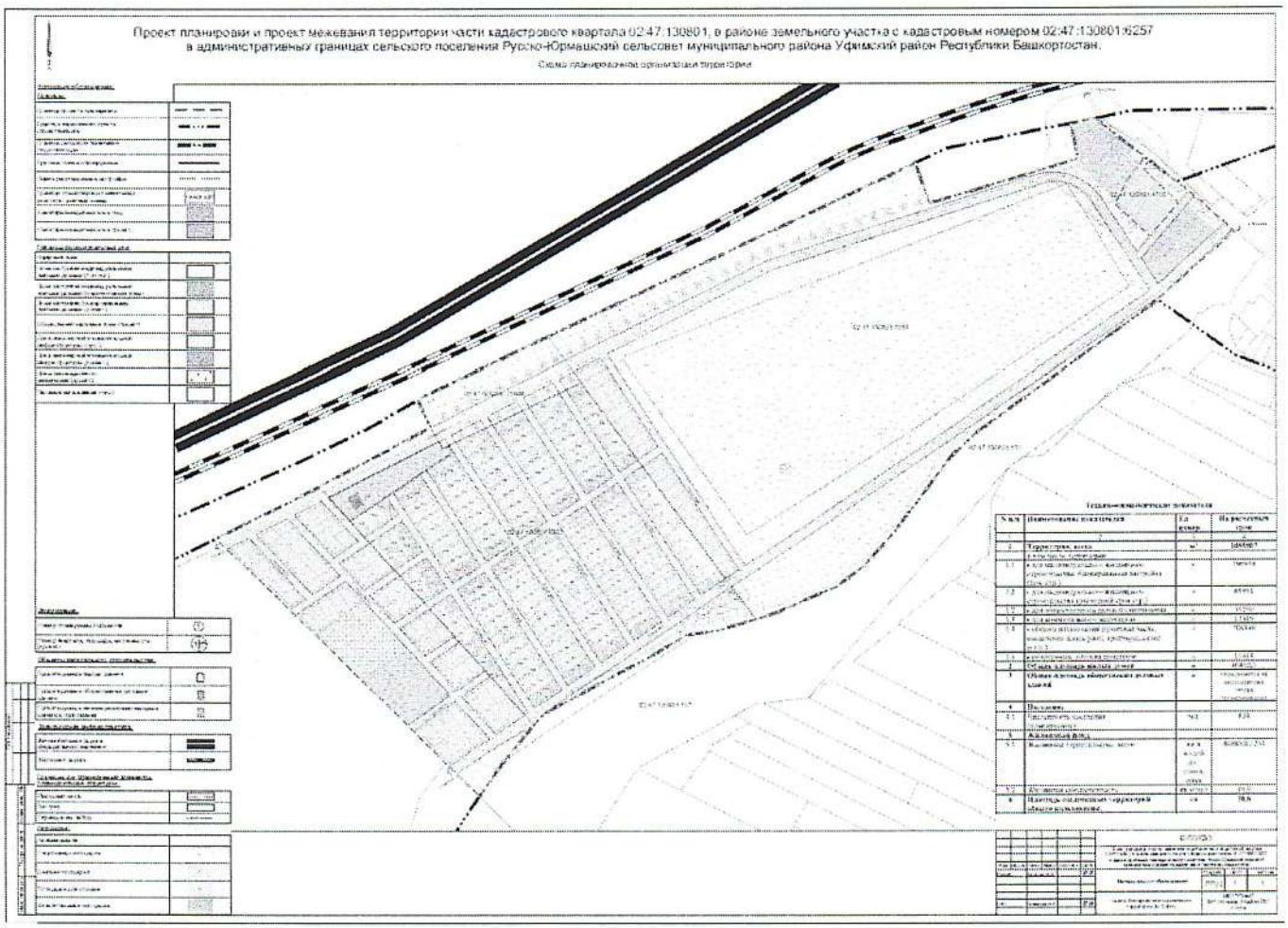

Глава сельского поселения
Русско-Юрмашский сельсовет
МР Уфимский район РБ

Д.Р. Алетдинов

Приложение № 2
к постановлению главы сельского поселения
Русско-Юрмашский сельсовет муниципального района
Уфимский район Республики Башкортостан
от 11.09. 2024 года № 1079

Схема организации улично-дорожной сети и схема движения транспорта.

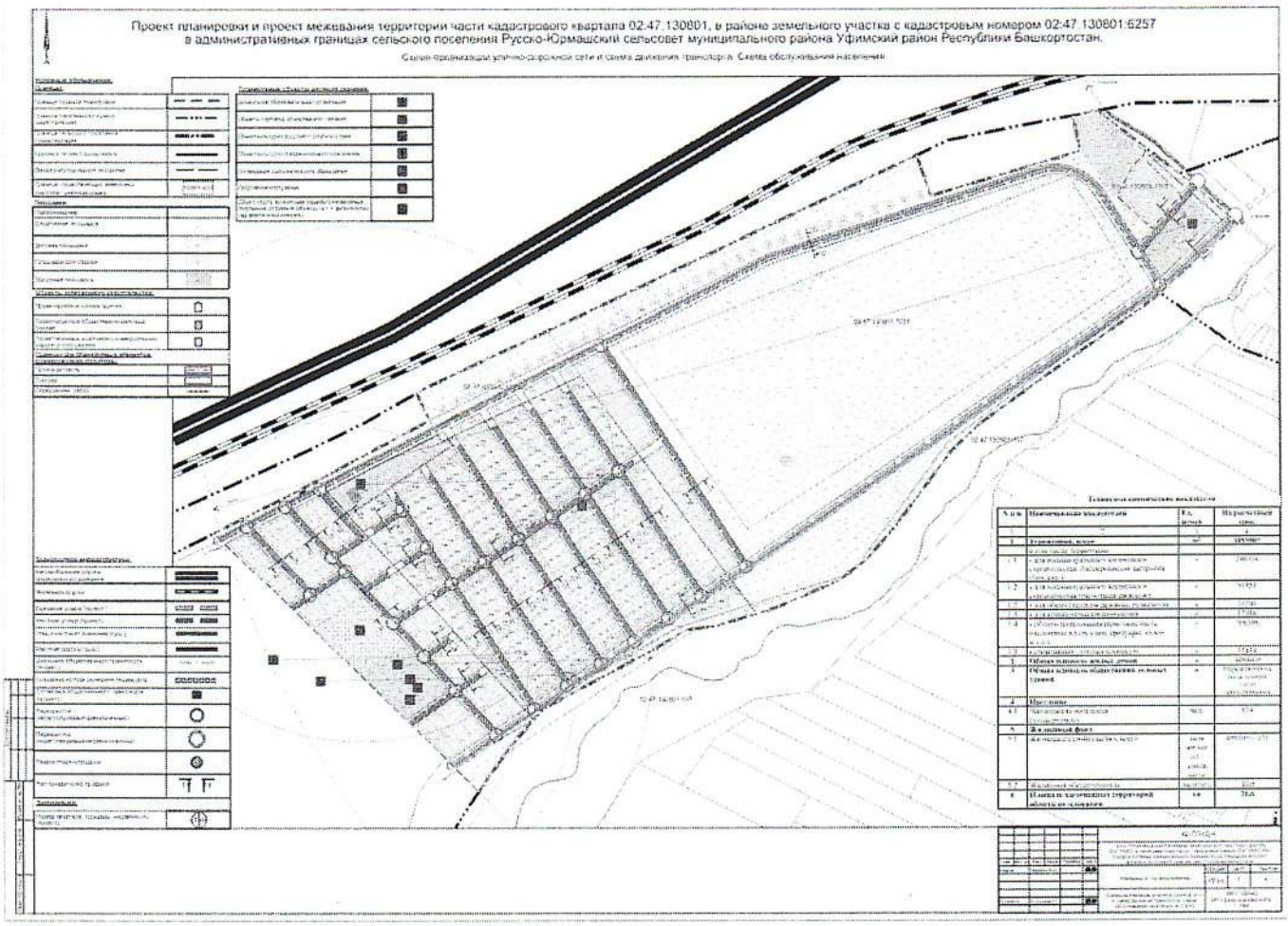

Глава сельского поселения
Русско-Юрмашский сельсовет
МР Уфимский район РБ

Д.Р. Алетдинов

Приложение № 3
к постановлению главы сельского поселения
Русско-Юрмашский сельсовет муниципального района
Уфимский район Республики Башкортостан
от 11.09. 2024 года № 1079

Схема границ зон планируемого размещения объектов капитального строительства.

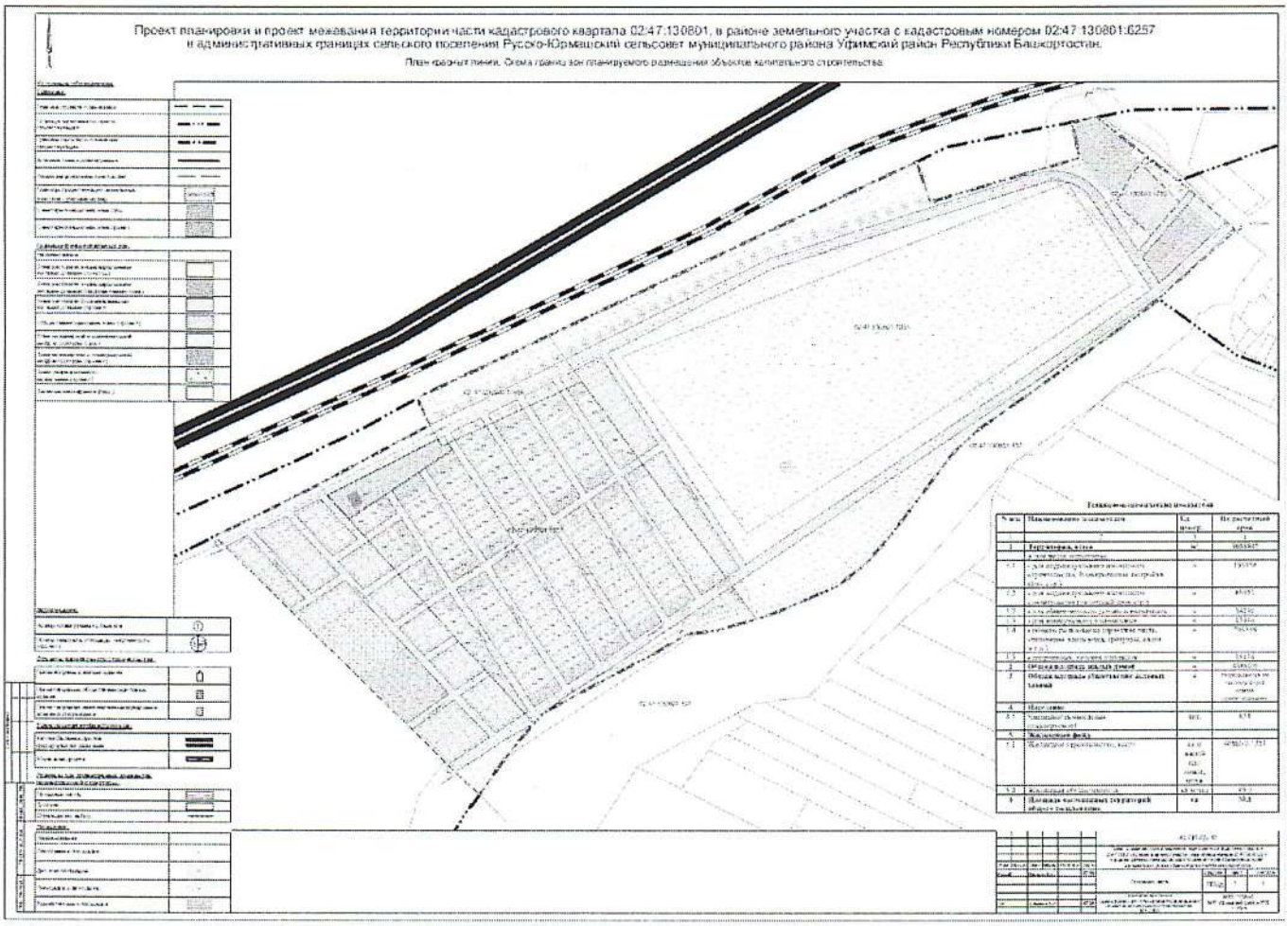

Глава сельского поселения
Русско-Юрмашский сельсовет
МР Уфимский район РБ

Д.Р. Алетдинов

Приложение № 4
к постановлению главы сельского поселения
Русско-Юрмашский сельсовет муниципального района
Уфимский район Республики Башкортостан
от 11.09. 2024 года № 1079

Технико-экономические показатели, характеристики планируемого развития территории проектирования

«Внесение изменений в проект планировки и проект межевания территории части кадастрового квартала 02:47:130801, в районе земельного участка с кадастровым номером 02:47:130801:6257 в административных границах сельского поселения Русско-Юрмашский сельсовет муниципального района Уфимский район Республики Башкортостан» разработан на основании:

- Постановления на разработку, выданного администрацией сельского поселения Русско-Юрмашский сельсовет муниципального района Уфимский район Республики Башкортостан № 149 от 28.02.2024;
- Договора №42 от 25.04.2024 на выполнение проектных работ заключенного между гражданином Седовым В.В. и муниципальным казенным учреждением «Управление землеустройства, архитектуры и строительства муниципального района Уфимский район Республики Башкортостан».
- Отчета об инженерно-геологических изысканиях выполненный ООО «Терра-Инжиниринг» № 57-ИГИ от 07.03.2024;
- Отчета об инженерно-геодезических изысканиях выполненный ООО «Терра-Инжиниринг» № 57-ИГДИ от 07.03.2024;
- "Градостроительного кодекса Российской Федерации" от 29.12.2004 N 190-ФЗ;
- СП 42.13330.2016 Градостроительство. Планировка и застройка городских и сельских поселений. Актуализированная редакция СНиП 2.07.01-89* (с Изменениями N 1, 2);
- "Земельного кодекса Российской Федерации" от 25.10.2001 N 136-ФЗ.

Проект разрабатывается в три стадии – проект планировки (согласовываемый этап), проект планировки (утверждаемый этап) и проект межевания (утверждаемый этап).

При разработке проекта были проанализированы и использованы материалы ранее выполненных проектов:

- «Внесение изменений в Генеральный план сельского поселения Русско-Юрмашский сельсовет муниципального района Уфимский район Республики Башкортостан», утвержденный Решением Совета сельского поселения Русско-Юрмашский сельсовет муниципального района Уфимский район Республики Башкортостан № 424 от 20.12.2022;
- «Внесение изменений в Правила землепользования и застройки сельского поселения Русско-Юрмашский сельсовет муниципального района Уфимский район Республики Башкортостан», утвержденные Решением Совета сельского поселения Русско-Юрмашский сельсовет муниципального района Уфимский район Республики Башкортостан № 31 от 20.11.2023;

Территория проектирования расположена в западной части д. Бурцево сельского поселения Русско-Юрмашский сельсовет муниципального района Уфимский район Республики Башкортостан.

С северной части участок проектирования ограничен существующей автомобильной дорогой федерального значения М-5 «Урал», а также путями железной дороги. С южной части участок проектирования ограничен ответвлением реки Юрмаш, а также землями сельскохозяйственного назначения. В западной части находится с. Нагаево. На востоке участок проектирования примыкает к существующей застройке д. Бурцево.

Жилищное строительство. Население.

Объёмы жилищного строительства рассчитаны по укрупнённым показателям, с учётом нормы жилищной обеспеченности на расчетный срок – 49,0 м^2/чел.

Проектом предлагается планировки с образованием 184 участков для индивидуального жилищного строительства и 94 участка блокированной жилой застройки.

При норме жилищной обеспеченности численность населения составит 834 человека.

Общественно-деловое, социальное и культурно-бытовое строительство

В границах земельного участка с кадастровым номером 02:47:130801:6257 проектом предлагается размещение:

- частный детский сад;
- детские и спортивные площадки;

Расчет потребности в учреждениях и предприятиях обслуживания районного и микрорайонного значения произведен в соответствии с СП 42.13330.2016 Градостроительство. Планировка и застройка городских и сельских поселений. Актуализированная редакция СНиП 2.07.01-89* (с Изменениями N 1, 2).

Таблица 10

Расчёт потребности в учреждениях и предприятиях обслуживания местного и регионального значения

№№	Наименование предприятий	Ед измер.	Норматив на 1000 чел.	Требуется для 834 чел.	Размещено по проекту	Требуется территорий, га	Примечания
1	2	3	4	5	6	7	8
Учреждения народного образования							
1	Детские дошкольные учреждения	место	35	29	30	1,1	Квартал №10** ОКС №140* (Детский сад)
2	Общеобразовательные школы	учащ.	100	84	1000	2,2	№4 д. Бурцево согласно действующему Генеральному плану
Спортивные и физкультурно-оздоровительные сооружения							
4	Территории открытых сооружений	га	0,19	0,15	0,16	0,16	Квартал №3** №231*
Предприятия торговли и общественного питания, бытового обслуживания							
5	Магазины	м2 торг пл.	300	250	250	0,9	Квартал №16**

* Номер экспликации проектируемых и существующих объектов строительства.

** Номер квартала размещения объектов строительства.

Инженерное обеспечение.

Водоснабжение и канализация.

Водоснабжение.

На проектируемой территории части кадастрового квартала 02:47:130801:6257 возможности подключения (технологического присоединения) планируемых к строительству или реконструкции объектов капитального строительства, не имеется, в виду отсутствия сетей водоснабжения.

На стадии ПП предусматривается застройка: индивидуальные жилые дома, блокированная жилая застройка, общественно-деловая застройка с индивидуальной системой водоснабжения в виде скважин.

Нормы водопотребления и водоотведения, расходы воды на поливку и на пожаротушение приняты согласно приложениям А, Ж СП 30.13330.2020 «Внутренний водопровод и канализация зданий».

Пожарные расходы воды.

Расход воды на пожаротушение принимается в соответствии со СП 8.13130.2009 «Системы противопожарной защиты. Внутренний противопожарный водопровод. Требования пожарной безопасности».

Согласно СП 8.13130.2009, для жилых зданий внутреннее пожаротушение не предусматривается, наружный расход воды на пожаротушение приняты 15 л/с. Пожаротушение осуществляется от существующих пожарных гидрантов.

Водоотведение.

Проектные решения. Нормы водоотведения.

Так как сети водоотведения располагаются на существенном удалении от территории проектирования, то создание централизованной сети водоотведения на данном этапе экономически нецелесообразно.

Проектом предлагается размещение локальных очистных сооружений (ЛОС) по типу «Топас».

Откачкой и утилизацией занимается специальная служба.

Расчёт количества сточных вод выполнен согласно приложению А СП 30.13330.2020 «Внутренний водопровод и канализация зданий».

Газоснабжение. Теплоснабжение.

Проектные решения.

Проектом предусмотрен планируемый газопровод низкого давления. Согласно техническим условиям, подключение комплексной застройки с ориентировочным объемом газопотребления 455 м3/час, возможно к сети газораспределения высокого давления диаметром 159 мм, идущей вдоль автодороги на д.Бурцево и д.Шмидтово. Ориентировочное расстояние от точки подключения до границы земельного участка 90 м (по прямой).

Порядок подключения объектов капитального строительства к сетям газораспределения регулируется «Правилами подключения (технологического присоединения) объектов капитального строительства к сетям газораспределения», утвержденными постановлением Правительства РФ от 13.09.2021 № 1547. Подключение к сетям газораспределения осуществляется на основании договора о подключении.

Газ низкого давления подается в индивидуальные дома, общественные здания (от 1-х до 3-х этажей) после понижения в ГРПБ.

Тепловые сети.

Проектные решения.

Теплоснабжение усадебной жилой застройки предусматривается автономное. Для теплоснабжения малоэтажной застройки предлагается использовать малометражные источники тепла - секционные котлы. Котлы предназначены для использования в системах водяного отопления малоэтажных зданий. Топливо - природный газ.

Электроснабжение

Проектное решение.

Техническая возможность присоединения к электрическим сетям ООО «Башкирские распределительные электрические сети» по 3 категории надежности электроснабжения может быть осуществлен от подстанции ПС 110 кВ Нагаево путем строительства новых электросетевых объектов в рамках подлежащего заключению договора технологического присоединения,

в соответствии с «Правилами технологического присоединения энергопринимающих устройств потребителей электрической энергии, объектов по производству электрической энергии, а также объектов электросетевого хозяйства, принадлежащих сетевым организациям и иным лицам, к электрическим сетям, утвержденными Постановлением Правительства РФ от 27.12.2004г. №861 (в действующей редакции).

На территории проектирования предусмотрены инженерные сети КЛ 0,4 кВ, КЛ 10 кВ, 5 ТП. Максимальная мощность присоединяемых энергопринимающих устройств на проектируемой территории составляет 1578 кВт. Подробный расчет представлен в таблице 19 и составлен на основе РД 34.20.185-94, РД 34.20.178-82.

Технико-экономические показатели проекта планировки

N п/п	Наименование показателей	Ед. измер.	На расчетный срок
1	2	3	4
1	**Территория, всего**	**$м^2$**	**1055907**
	в том числе территории:		
1.1	- для индивидуального жилищного строительства, блокированная застройка (1оч. стр.)	«	196938
1.2	- для индивидуального жилищного строительства (расчетный срок стр.)	«	88951
1.2	- для общественного делового назначения	«	34290
1.3	- для коммунального назначения	«	13916
1.4	- общего пользования (проезжая часть, озеленение вдоль улиц, тротуары, аллеи и т.п.)	«	706398
1.5	- спортивных, детских площадок	«	15414
2	**Общая площадь жилых домов**	**«**	40880,0
3	**Общая площадь общественно деловых зданий**	**«**	Определяется на последующих этапах проектирования
4	**Население**		
4.1	Численность населения (планируемое)	чел.	834
5	**Жилищный фонд**		
5.1	Жилищное строительство, всего	кв.м жилой пл./ домов, штук	40880,0 / 231
5.2	Жилищная обеспеченность	кв.м/чел	49,0
6	**Площадь озелененных территорий общего пользования.**	**га**	**30,6**

Проект межевания территории

Подготовка проекта межевания территории осуществляется применительно к территории, расположенной в границах одного или нескольких смежных элементов планировочной структуры, границах определенной правилами землепользования и застройки территориальной зоны и (или) границах установленной схемой территориального планирования муниципального района, генеральным планом поселения, городского округа функциональной зоны.

Подготовка проекта межевания территории осуществляется для определения местоположения границ, образуемых и изменяемых земельных участков.

На территории проектирования имеются существующие земельные участки, перечисленные в Таблице 1.

Таблица 1

Перечень существующих земельных участков

№ п/п	Кадастровый номер	Площадь, м2	Вид разрешенного использования
1	02:47:130801:6257	291587	Для сельскохозяйственного производства
2	02:47:000000:11696	31360	Для сельскохозяйственного производства
3	02:47:130801:7051	300000	Строительная промышленность

Вид разрешенного использования образуемых земельных участков принят по Классификатору видов разрешенного использования земельных участков (с изменениями на 20 апреля 2021 года), утвержденному приказом Федеральной службы государственной регистрации, кадастра и картографии от 10 ноября 2020 года N П/0412.

Перечень и сведения образуемых земельных участков представлено в приложении №1. Таблица 2.

Способ образование земельных участков.

Планируемые земельные участки образуются путем раздела земельного участка с кадастровым номером 02:47:130801:6257 и путём образования из земель общего пользования.

Планируемые земельные участки указаны в Томе III части II на чертеже ГД-1 «Разбивочный план межевания территорий. М 1:1000».

Перечень и сведения образуемых сервитутов

План выполнен на топографической основе М 1:500, на котором указаны:

- границы территории межевания;
- границы образуемых и изменяемых земельных участков;
- границы существующих земельных участков.
- границы сервитутов.

Публичные сервитуты назначены на земельные участки для обеспечения прохода и проезда на соседние земельные участки, а также прокладки и обслуживания инженерных сетей.

Сервитуты подлежат утверждению нормативно правовым актом органов государственной власти РФ или г.Уфа на основании проекта межевания. Регистрация публичных сервитутов в Управлении Федеральной регистрационной службе по РБ производится после строительства объектов, сдачи инженерных сетей и благоустройства территории с уточнением границ по исполнительным чертежам и фактическому их расположению.

*Публичный сервитут - участок не изымается в пользу владельца инженерных сетей, а только предоставляется для обслуживания и эксплуатации на случай ремонта и технического обслуживания.

В связи с принятыми решениями по проекту планировки, проектом предусмотрен сервитут на земельном участке 02:47:000000:11696.

1) 02:47: 000000:11696/ЧЗУ 1 S= 8667,21 м2;

Образуемые земельные участки, в отношении которых предусмотрено изъятие для государственных или муниципальных нужд

Условный номер на карте	Условный кадастровый номер образуемого участка	Категория земель	Вид разрешенного использования	Площадь, кв.м	Изъятие
6257:ЗУ284	02:47:130801:6257:ЗУ284	Земли населенных пунктов	Улично-дорожная сеть Код 12.0.1	7130	Для муниципальных нужд

Технико-экономические показатели по проекту межевания

Наименование	Ед. изм.	Количество
1. Площадь территории межевания, в том числе:	**$м^2$**	**1055752**
1.1 Площадь образуемых земельных участков	**$м^2$**	**377651**
- площадь участков, предусмотренных для индивидуального жилищного строительства	$м^2$	153490
- площадь участков, предусмотренных для блокированной жилой застройки	$м^2$	43444
- площадь участка, предусмотренного для частного детского сада	$м^2$	11343
- площадь участков, предусмотренные для предпринимательской деятельности	$м^2$	21880
- площадь участка, предусмотренного для размещения спортивных и детских площадок	$м^2$	1600
- площадь участка, предусмотренного для коммунального обслуживания	$м^2$	1635
- площадь участков, предусмотренные для общего пользования	$м^2$	144259
1.2 Площадь существующих земельных участков и их частей, расположенных в границах проектирования не участвующие в межевании	**$м^2$**	**678101**
2. Количество образуемых участков	**шт.**	**289**
3. Количество образуемых сервитутов	**шт.**	**1**
4. Площадь образуемых сервитутов	**$м^2$**	**8667,21**
5. Перечень ЗОУИТ, расположенных в границе проектирования	**$м^2$**	**02:55-6.17886**

Перечень и сведения о площади образуемых земельных участков

Приложение №1

Таблица 2

№	Условный кадастровый номер образуемого земельного участка	Категория земель	Вид разре шенного исполь зования	Площадь земе- льного участка, кв.м.
1	3	4	5	6
1	02:47:130801:6257:ЗУ1	Земли населенных пунктов	Блокированная жилая застройка. Код 2.3	634
2	02:47:130801:6257:ЗУ2	Земли населенных пунктов	Блокированная жилая застройка. Код 2.3	588
3	02:47:130801:6257:ЗУ3	Земли населенных пунктов	Для индивидуального жилищного строительства. Код 2.1	1197
4	02:47:130801:6257:ЗУ4	Земли населенных пунктов	Для индивидуального жилищного строительства. Код 2.1	1173
5	02:47:130801:6257:ЗУ5	Земли населенных пунктов	Для индивидуального жилищного строительства. Код 2.1	1148
6	02:47:130801:6257:ЗУ6	Земли населенных пунктов	Для индивидуального жилищного строительства. Код 2.1	1124
7	02:47:130801:6257:ЗУ7	Земли населенных пунктов	Для индивидуального жилищного строительства. Код 2.1	1099
8	02:47:130801:6257:ЗУ8	Земли населенных пунктов	Для индивидуального жилищного строительства. Код 2.1	1075
9	02:47:130801:6257:ЗУ9	Земли населенных пунктов	Для индивидуального жилищного строительства. Код 2.1	1050
10	02:47:130801:6257:ЗУ10	Земли населенных пунктов	Для индивидуального жилищного строительства. Код 2.1	1026
11	02:47:130801:6257:ЗУ11	Земли населенных пунктов	Для индивидуального жилищного строительства. Код 2.1	1001
12	02:47:130801:6257:ЗУ12	Земли населенных пунктов	Для индивидуального жилищного строительства. Код 2.1	977
13	02:47:130801:6257:ЗУ13	Земли населенных пунктов	Для индивидуального жилищного строительства. Код 2.1	952
14	02:47:130801:6257:ЗУ14	Земли населенных пунктов	Блокированная жилая застройка. Код 2.3	509
15	02:47:130801:6257:ЗУ15	Земли населенных пунктов	Блокированная жилая застройка. Код 2.3	506
16	02:47:130801:6257:ЗУ16	Земли населенных пунктов	Блокированная жилая застройка. Код 2.3	400
17	02:47:130801:6257:ЗУ17	Земли населенных пунктов	Блокированная жилая застройка. Код 2.3	400
18	02:47:130801:6257:ЗУ18	Земли населенных пунктов	Для индивидуального жилищного строительства. Код 2.1	800
19	02:47:130801:6257:ЗУ19	Земли населенных пунктов	Для индивидуального жилищного строительства. Код 2.1	800
20	02:47:130801:6257:ЗУ20	Земли населенных пунктов	Для индивидуального жилищного строительства. Код 2.1	800
21	02:47:130801:6257:ЗУ21	Земли населенных пунктов	Для индивидуального жилищного строительства. Код 2.1	800
22	02:47:130801:6257:ЗУ22	Земли населенных пунктов	Для индивидуального жилищного строительства. Код 2.1	800
23	02:47:130801:6257:ЗУ23	Земли населенных пунктов	Для индивидуального жилищного строительства. Код 2.1	800
24	02:47:130801:6257:ЗУ24	Земли населенных пунктов	Для индивидуального жилищного строительства. Код 2.1	800
25	02:47:130801:6257:ЗУ25	Земли населенных пунктов	Для индивидуального жилищного строительства. Код 2.1	800
26	02:47:130801:6257:ЗУ26	Земли населенных пунктов	Для индивидуального жилищного строительства. Код 2.1	800
27	02:47:130801:6257:ЗУ27	Земли населенных пунктов	Блокированная жилая застройка. Код 2.3	400
28	02:47:130801:6257:ЗУ28	Земли населенных пунктов	Блокированная жилая застройка. Код 2.3	400
29	02:47:130801:6257:ЗУ29	Земли населенных пунктов	Блокированная жилая застройка. Код 2.3	400
30	02:47:130801:6257:ЗУ30	Земли населенных пунктов	Блокированная жилая застройка. Код 2.3	400
31	02:47:130801:6257:ЗУ31	Земли населенных пунктов	Для индивидуального жилищного строительства. Код 2.1	800
32	02:47:130801:6257:ЗУ32	Земли населенных пунктов	Для индивидуального жилищного строительства. Код 2.1	800

33	02:47:130801:6257:ЗУ33	Земли населенных пунктов	Для индивидуального жилищного строительства. Код 2.1	800
34	02:47:130801:6257:ЗУ34	Земли населенных пунктов	Для индивидуального жилищного строительства. Код 2.1	800
35	02:47:130801:6257:ЗУ35	Земли населенных пунктов	Для индивидуального жилищного строительства. Код 2.1	800
36	02:47:130801:6257:ЗУ36	Земли населенных пунктов	Для индивидуального жилищного строительства. Код 2.1	800
37	02:47:130801:6257:ЗУ37	Земли населенных пунктов	Для индивидуального жилищного строительства. Код 2.1	800
38	02:47:130801:6257:ЗУ38	Земли населенных пунктов	Для индивидуального жилищного строительства. Код 2.1	800
39	02:47:130801:6257:ЗУ39	Земли населенных пунктов	Для индивидуального жилищного строительства. Код 2.1	800
40	02:47:130801:6257:ЗУ40	Земли населенных пунктов	Блокированная жилая застройка. Код 2.3	400
41	02:47:130801:6257:ЗУ41	Земли населенных пунктов	Блокированная жилая застройка. Код 2.3	400
42	02:47:130801:6257:ЗУ42	Земли населенных пунктов	Площадки для занятий спортом. Код 5.1.3	1600
43	02:47:130801:6257:ЗУ43	Земли населенных пунктов	Для индивидуального жилищного строительства. Код 2.1	800
44	02:47:130801:6257:ЗУ44	Земли населенных пунктов	Для индивидуального жилищного строительства. Код 2.1	800
45	02:47:130801:6257:ЗУ45	Земли населенных пунктов	Для индивидуального жилищного строительства. Код 2.1	800
46	02:47:130801:6257:ЗУ46	Земли населенных пунктов	Для индивидуального жилищного строительства. Код 2.1	800
47	02:47:130801:6257:ЗУ47	Земли населенных пунктов	Для индивидуального жилищного строительства. Код 2.1	800
48	02:47:130801:6257:ЗУ48	Земли населенных пунктов	Для индивидуального жилищного строительства. Код 2.1	800
49	02:47:130801:6257:ЗУ49	Земли населенных пунктов	Для индивидуального жилищного строительства. Код 2.1	800
50	02:47:130801:6257:ЗУ50	Земли населенных пунктов	Для индивидуального жилищного строительства. Код 2.1	800
51	02:47:130801:6257:ЗУ51	Земли населенных пунктов	Для индивидуального жилищного строительства. Код 2.1	800
52	02:47:130801:6257:ЗУ52	Земли населенных пунктов	Блокированная жилая застройка. Код 2.3	400
53	02:47:130801:6257:ЗУ53	Земли населенных пунктов	Блокированная жилая застройка. Код 2.3	400
54	02:47:130801:6257:ЗУ54	Земли населенных пунктов	Блокированная жилая застройка. Код 2.3	400
55	02:47:130801:6257:ЗУ55	Земли населенных пунктов	Блокированная жилая застройка. Код 2.3	400
56	02:47:130801:6257:ЗУ56	Земли населенных пунктов	Для индивидуального жилищного строительства. Код 2.1	800
57	02:47:130801:6257:ЗУ57	Земли населенных пунктов	Для индивидуального жилищного строительства. Код 2.1	800
58	02:47:130801:6257:ЗУ58	Земли населенных пунктов	Для индивидуального жилищного строительства. Код 2.1	800
59	02:47:130801:6257:ЗУ59	Земли населенных пунктов	Для индивидуального жилищного строительства. Код 2.1	800
60	02:47:130801:6257:ЗУ60	Земли населенных пунктов	Для индивидуального жилищного строительства. Код 2.1	800
61	02:47:130801:6257:ЗУ61	Земли населенных пунктов	Для индивидуального жилищного строительства. Код 2.1	800
62	02:47:130801:6257:ЗУ62	Земли населенных пунктов	Для индивидуального жилищного строительства. Код 2.1	800
63	02:47:130801:6257:ЗУ63	Земли населенных пунктов	Для индивидуального жилищного строительства. Код 2.1	800
64	02:47:130801:6257:ЗУ64	Земли населенных пунктов	Для индивидуального жилищного строительства. Код 2.1	800
65	02:47:130801:6257:ЗУ65	Земли населенных пунктов	Блокированная жилая застройка. Код 2.3	400
66	02:47:130801:6257:ЗУ66	Земли населенных пунктов	Блокированная жилая застройка. Код 2.3	400
67	02:47:130801:6257:ЗУ67	Земли населенных пунктов	Для индивидуального жилищного строительства. Код 2.1	800
68	02:47:130801:6257:ЗУ68	Земли населенных пунктов	Для индивидуального жилищного строительства. Код 2.1	800

69	02:47:130801:6257:ЗУ69	Земли населенных пунктов	Для индивидуального жилищного строительства. Код 2.1	800
70	02:47:130801:6257:ЗУ70	Земли населенных пунктов	Для индивидуального жилищного строительства. Код 2.1	800
71	02:47:130801:6257:ЗУ71	Земли населенных пунктов	Для индивидуального жилищного строительства. Код 2.1	800
72	02:47:130801:6257:ЗУ72	Земли населенных пунктов	Для индивидуального жилищного строительства. Код 2.1	800
73	02:47:130801:6257:ЗУ73	Земли населенных пунктов	Для индивидуального жилищного строительства. Код 2.1	800
74	02:47:130801:6257:ЗУ74	Земли населенных пунктов	Для индивидуального жилищного строительства. Код 2.1	800
75	02:47:130801:6257:ЗУ75	Земли населенных пунктов	Для индивидуального жилищного строительства. Код 2.1	800
76	02:47:130801:6257:ЗУ76	Земли населенных пунктов	Блокированная жилая застройка. Код 2.3	400
77	02:47:130801:6257:ЗУ77	Земли населенных пунктов	Блокированная жилая застройка. Код 2.3	400
78	02:47:130801:6257:ЗУ78	Земли населенных пунктов	Блокированная жилая застройка. Код 2.3	400
79	02:47:130801:6257:ЗУ79	Земли населенных пунктов	Блокированная жилая застройка. Код 2.3	400
80	02:47:130801:6257:ЗУ80	Земли населенных пунктов	Для индивидуального жилищного строительства. Код 2.1	800
81	02:47:130801:6257:ЗУ81	Земли населенных пунктов	Для индивидуального жилищного строительства. Код 2.1	800
82	02:47:130801:6257:ЗУ82	Земли населенных пунктов	Для индивидуального жилищного строительства. Код 2.1	800
83	02:47:130801:6257:ЗУ83	Земли населенных пунктов	Для индивидуального жилищного строительства. Код 2.1	800
84	02:47:130801:6257:ЗУ84	Земли населенных пунктов	Для индивидуального жилищного строительства. Код 2.1	800
85	02:47:130801:6257:ЗУ85	Земли населенных пунктов	Для индивидуального жилищного строительства. Код 2.1	800
86	02:47:130801:6257:ЗУ86	Земли населенных пунктов	Для индивидуального жилищного строительства. Код 2.1	800
87	02:47:130801:6257:ЗУ87	Земли населенных пунктов	Для индивидуального жилищного строительства. Код 2.1	800
88	02:47:130801:6257:ЗУ88	Земли населенных пунктов	Для индивидуального жилищного строительства. Код 2.1	800
89	02:47:130801:6257:ЗУ89	Земли населенных пунктов	Блокированная жилая застройка. Код 2.3	400
90	02:47:130801:6257:ЗУ90	Земли населенных пунктов	Блокированная жилая застройка. Код 2.3	400
91	02:47:130801:6257:ЗУ91	Земли населенных пунктов	Блокированная жилая застройка. Код 2.3	400
92	02:47:130801:6257:ЗУ92	Земли населенных пунктов	Блокированная жилая застройка. Код 2.3	400
93	02:47:130801:6257:ЗУ93	Земли населенных пунктов	Для индивидуального жилищного строительства. Код 2.1	800
94	02:47:130801:6257:ЗУ94	Земли населенных пунктов	Для индивидуального жилищного строительства. Код 2.1	800
95	02:47:130801:6257:ЗУ95	Земли населенных пунктов	Для индивидуального жилищного строительства. Код 2.1	800
96	02:47:130801:6257:ЗУ96	Земли населенных пунктов	Для индивидуального жилищного строительства. Код 2.1	800
97	02:47:130801:6257:ЗУ97	Земли населенных пунктов	Для индивидуального жилищного строительства. Код 2.1	800
98	02:47:130801:6257:ЗУ97	Земли населенных пунктов	Для индивидуального жилищного строительства. Код 2.1	800
99	02:47:130801:6257:ЗУ97	Земли населенных пунктов	Для индивидуального жилищного строительства. Код 2.1	800
100	02:47:130801:6257:ЗУ97	Земли населенных пунктов	Для индивидуального жилищного строительства. Код 2.1	800
101	02:47:130801:6257:ЗУ97	Земли населенных пунктов	Для индивидуального жилищного строительства. Код 2.1	800
102	02:47:130801:6257:ЗУ102	Земли населенных пунктов	Блокированная жилая застройка. Код 2.3	400
103	02:47:130801:6257:ЗУ103	Земли населенных пунктов	Блокированная жилая застройка. Код 2.3	400
104	02:47:130801:6257:ЗУ104	Земли населенных пунктов	Блокированная жилая застройка. Код 2.3	400
105	02:47:130801:6257:ЗУ105	Земли населенных пунктов	Блокированная жилая застройка. Код 2.3	400
106	02:47:130801:6257:ЗУ106	Земли населенных пунктов	Для индивидуального жилищного строительства. Код 2.1	800

107	02:47:130801:6257:ЗУ107	Земли населенных пунктов	Для индивидуального жилищного строительства. Код 2.1	800
108	02:47:130801:6257:ЗУ108	Земли населенных пунктов	Для индивидуального жилищного строительства. Код 2.1	800
109	02:47:130801:6257:ЗУ109	Земли населенных пунктов	Для индивидуального жилищного строительства. Код 2.1	800
110	02:47:130801:6257:ЗУ110	Земли населенных пунктов	Для индивидуального жилищного строительства. Код 2.1	800
111	02:47:130801:6257:ЗУ111	Земли населенных пунктов	Для индивидуального жилищного строительства. Код 2.1	800
112	02:47:130801:6257:ЗУ112	Земли населенных пунктов	Для индивидуального жилищного строительства. Код 2.1	800
113	02:47:130801:6257:ЗУ113	Земли населенных пунктов	Для индивидуального жилищного строительства. Код 2.1	800
114	02:47:130801:6257:ЗУ114	Земли населенных пунктов	Для индивидуального жилищного строительства. Код 2.1	800
115	02:47:130801:6257:ЗУ115	Земли населенных пунктов	Блокированная жилая застройка. Код 2.3	400
116	02:47:130801:6257:ЗУ116	Земли населенных пунктов	Блокированная жилая застройка. Код 2.3	400
117	02:47:130801:6257:ЗУ117	Земли населенных пунктов	Блокированная жилая застройка. Код 2.3	400
118	02:47:130801:6257:ЗУ118	Земли населенных пунктов	Блокированная жилая застройка. Код 2.3	400
119	02:47:130801:6257:ЗУ119	Земли населенных пунктов	Для индивидуального жилищного строительства. Код 2.1	800
120	02:47:130801:6257:ЗУ120	Земли населенных пунктов	Для индивидуального жилищного строительства. Код 2.1	800
121	02:47:130801:6257:ЗУ121	Земли населенных пунктов	Для индивидуального жилищного строительства. Код 2.1	800
122	02:47:130801:6257:ЗУ122	Земли населенных пунктов	Для индивидуального жилищного строительства. Код 2.1	800
123	02:47:130801:6257:ЗУ123	Земли населенных пунктов	Для индивидуального жилищного строительства. Код 2.1	800
124	02:47:130801:6257:ЗУ124	Земли населенных пунктов	Для индивидуального жилищного строительства. Код 2.1	800
125	02:47:130801:6257:ЗУ125	Земли населенных пунктов	Для индивидуального жилищного строительства. Код 2.1	800
126	02:47:130801:6257:ЗУ126	Земли населенных пунктов	Для индивидуального жилищного строительства. Код 2.1	800
127	02:47:130801:6257:ЗУ127	Земли населенных пунктов	Для индивидуального жилищного строительства. Код 2.1	800
128	02:47:130801:6257:ЗУ128	Земли населенных пунктов	Блокированная жилая застройка. Код 2.3	400
129	02:47:130801:6257:ЗУ129	Земли населенных пунктов	Блокированная жилая застройка. Код 2.3	400
130	02:47:130801:6257:ЗУ130	Земли населенных пунктов	Блокированная жилая застройка. Код 2.3	400
131	02:47:130801:6257:ЗУ131	Земли населенных пунктов	Блокированная жилая застройка. Код 2.3	400
132	02:47:130801:6257:ЗУ132	Земли населенных пунктов	Для индивидуального жилищного строительства. Код 2.1	800
133	02:47:130801:6257:ЗУ133	Земли населенных пунктов	Для индивидуального жилищного строительства. Код 2.1	800
134	02:47:130801:6257:ЗУ134	Земли населенных пунктов	Для индивидуального жилищного строительства. Код 2.1	800
135	02:47:130801:6257:ЗУ135	Земли населенных пунктов	Для индивидуального жилищного строительства. Код 2.1	800
136	02:47:130801:6257:ЗУ136	Земли населенных пунктов	Для индивидуального жилищного строительства. Код 2.1	800
137	02:47:130801:6257:ЗУ137	Земли населенных пунктов	Для индивидуального жилищного строительства. Код 2.1	800
138	02:47:130801:6257:ЗУ138	Земли населенных пунктов	Для индивидуального жилищного строительства. Код 2.1	800
139	02:47:130801:6257:ЗУ139	Земли населенных пунктов	Для индивидуального жилищного строительства. Код 2.1	800
140	02:47:130801:6257:ЗУ140	Земли населенных пунктов	Для индивидуального жилищного строительства. Код 2.1	800
141	02:47:130801:6257:ЗУ141	Земли населенных пунктов	Блокированная жилая застройка. Код 2.3	400
142	02:47:130801:6257:ЗУ142	Земли населенных пунктов	Блокированная жилая застройка. Код 2.3	400
143	02:47:130801:6257:ЗУ143	Земли населенных пунктов	Блокированная жилая застройка. Код 2.3	437
144	02:47:130801:6257:ЗУ144	Земли населенных пунктов	Блокированная жилая застройка. Код 2.3	437

145	02:47:130801:6257:ЗУ145	Земли населенных пунктов	Для индивидуального жилищного строительства. Код 2.1	809
146	02:47:130801:6257:ЗУ146	Земли населенных пунктов	Для индивидуального жилищного строительства. Код 2.1	1088
147	02:47:130801:6257:ЗУ147	Земли населенных пунктов	Для индивидуального жилищного строительства. Код 2.1	992
148	02:47:130801:6257:ЗУ148	Земли населенных пунктов	Для индивидуального жилищного строительства. Код 2.1	897
149	02:47:130801:6257:ЗУ149	Земли населенных пунктов	Для индивидуального жилищного строительства. Код 2.1	857
150	02:47:130801:6257:ЗУ150	Земли населенных пунктов	Блокированная жилая застройка. Код 2.3	517
151	02:47:130801:6257:ЗУ151	Земли населенных пунктов	Блокированная жилая застройка. Код 2.3	511
152	02:47:130801:6257:ЗУ152	Земли населенных пунктов	Коммунальное обслуживание. Код 3.1	1635
153	02:47:130801:6257:ЗУ153	Земли населенных пунктов	Блокированная жилая застройка. Код 2.3	536
154	02:47:130801:6257:ЗУ154	Земли населенных пунктов	Блокированная жилая застройка. Код 2.3	536
155	02:47:130801:6257:ЗУ155	Земли населенных пунктов	Блокированная жилая застройка. Код 2.3	536
156	02:47:130801:6257:ЗУ156	Земли населенных пунктов	Блокированная жилая застройка. Код 2.3	536
157	02:47:130801:6257:ЗУ157	Земли населенных пунктов	Для индивидуального жилищного строительства. Код 2.1	1119
158	02:47:130801:6257:ЗУ158	Земли населенных пунктов	Для индивидуального жилищного строительства. Код 2.1	923
159	02:47:130801:6257:ЗУ159	Земли населенных пунктов	Блокированная жилая застройка. Код 2.3	411
160	02:47:130801:6257:ЗУ160	Земли населенных пунктов	Блокированная жилая застройка. Код 2.3	411
161	02:47:130801:6257:ЗУ161	Земли населенных пунктов	Блокированная жилая застройка. Код 2.3	411
162	02:47:130801:6257:ЗУ162	Земли населенных пунктов	Блокированная жилая застройка. Код 2.3	411
163	02:47:130801:6257:ЗУ163	Земли населенных пунктов	Для индивидуального жилищного строительства. Код 2.1	965
164	02:47:130801:6257:ЗУ164	Земли населенных пунктов	Для индивидуального жилищного строительства. Код 2.1	822
165	02:47:130801:6257:ЗУ165	Земли населенных пунктов	Для индивидуального жилищного строительства. Код 2.1	825
166	02:47:130801:6257:ЗУ166	Земли населенных пунктов	Для индивидуального жилищного строительства. Код 2.1	877
167	02:47:130801:6257:ЗУ167	Земли населенных пунктов	Блокированная жилая застройка. Код 2.3	483
168	02:47:130801:6257:ЗУ168	Земли населенных пунктов	Блокированная жилая застройка. Код 2.3	483
169	02:47:130801:6257:ЗУ169	Земли населенных пунктов	Для индивидуального жилищного строительства. Код 2.1	1260
170	02:47:130801:6257:ЗУ170	Земли населенных пунктов	Для индивидуального жилищного строительства. Код 2.1	1251
171	02:47:130801:6257:ЗУ171	Земли населенных пунктов	Образование и просвещение. Код 3.5	11343
172	02:47:130801:6257:ЗУ172	Земли населенных пунктов	Блокированная жилая застройка. Код 2.3	640
173	02:47:130801:6257:ЗУ173	Земли населенных пунктов	Блокированная жилая застройка. Код 2.3	640
174	02:47:130801:6257:ЗУ174	Земли населенных пунктов	Для индивидуального жилищного строительства. Код 2.1	800
175	02:47:130801:6257:ЗУ175	Земли населенных пунктов	Для индивидуального жилищного строительства. Код 2.1	800
176	02:47:130801:6257:ЗУ176	Земли населенных пунктов	Для индивидуального жилищного строительства. Код 2.1	800
177	02:47:130801:6257:ЗУ177	Земли населенных пунктов	Для индивидуального жилищного строительства. Код 2.1	800
178	02:47:130801:6257:ЗУ178	Земли населенных пунктов	Для индивидуального жилищного строительства. Код 2.1	800
179	02:47:130801:6257:ЗУ179	Земли населенных пунктов	Для индивидуального жилищного строительства. Код 2.1	800
180	02:47:130801:6257:ЗУ180	Земли населенных пунктов	Блокированная жилая застройка. Код 2.3	400
181	02:47:130801:6257:ЗУ181	Земли населенных пунктов	Блокированная жилая застройка. Код 2.3	400
182	02:47:130801:6257:ЗУ182	Земли населенных пунктов	Блокированная жилая застройка. Код 2.3	400
183	02:47:130801:6257:ЗУ183	Земли населенных пунктов	Блокированная жилая застройка. Код 2.3	400
184	02:47:130801:6257:ЗУ184	Земли населенных пунктов	Для индивидуального жилищного строительства. Код 2.1	800
185	02:47:130801:6257:ЗУ185	Земли населенных пунктов	Для индивидуального жилищного строительства. Код 2.1	800

186	02:47:130801:6257:ЗУ186	Земли населенных пунктов	Для индивидуального жилищного строительства. Код 2.1	800
187	02:47:130801:6257:ЗУ187	Земли населенных пунктов	Для индивидуального жилищного строительства. Код 2.1	800
188	02:47:130801:6257:ЗУ188	Земли населенных пунктов	Для индивидуального жилищного строительства. Код 2.1	800
189	02:47:130801:6257:ЗУ189	Земли населенных пунктов	Для индивидуального жилищного строительства. Код 2.1	800
190	02:47:130801:6257:ЗУ190	Земли населенных пунктов	Блокированная жилая застройка. Код 2.3	640
191	02:47:130801:6257:ЗУ191	Земли населенных пунктов	Блокированная жилая застройка. Код 2.3	640
192	02:47:130801:6257:ЗУ192	Земли населенных пунктов	Блокированная жилая застройка. Код 2.3	640
193	02:47:130801:6257:ЗУ193	Земли населенных пунктов	Блокированная жилая застройка. Код 2.3	640
194	02:47:130801:6257:ЗУ194	Земли населенных пунктов	Для индивидуального жилищного строительства. Код 2.1	800
195	02:47:130801:6257:ЗУ195	Земли населенных пунктов	Для индивидуального жилищного строительства. Код 2.1	800
196	02:47:130801:6257:ЗУ196	Земли населенных пунктов	Для индивидуального жилищного строительства. Код 2.1	800
197	02:47:130801:6257:ЗУ197	Земли населенных пунктов	Для индивидуального жилищного строительства. Код 2.1	800
198	02:47:130801:6257:ЗУ198	Земли населенных пунктов	Для индивидуального жилищного строительства. Код 2.1	800
199	02:47:130801:6257:ЗУ199	Земли населенных пунктов	Для индивидуального жилищного строительства. Код 2.1	800
200	02:47:130801:6257:ЗУ200	Земли населенных пунктов	Блокированная жилая застройка. Код 2.3	400
201	02:47:130801:6257:ЗУ201	Земли населенных пунктов	Блокированная жилая застройка. Код 2.3	400
202	02:47:130801:6257:ЗУ202	Земли населенных пунктов	Блокированная жилая застройка. Код 2.3	400
203	02:47:130801:6257:ЗУ203	Земли населенных пунктов	Блокированная жилая застройка. Код 2.3	400
204	02:47:130801:6257:ЗУ204	Земли населенных пунктов	Для индивидуального жилищного строительства. Код 2.1	800
205	02:47:130801:6257:ЗУ205	Земли населенных пунктов	Для индивидуального жилищного строительства. Код 2.1	800
206	02:47:130801:6257:ЗУ206	Земли населенных пунктов	Для индивидуального жилищного строительства. Код 2.1	800
207	02:47:130801:6257:ЗУ207	Земли населенных пунктов	Для индивидуального жилищного строительства. Код 2.1	800
208	02:47:130801:6257:ЗУ208	Земли населенных пунктов	Для индивидуального жилищного строительства. Код 2.1	800
209	02:47:130801:6257:ЗУ209	Земли населенных пунктов	Для индивидуального жилищного строительства. Код 2.1	800
210	02:47:130801:6257:ЗУ210	Земли населенных пунктов	Блокированная жилая застройка. Код 2.3	640
211	02:47:130801:6257:ЗУ211	Земли населенных пунктов	Блокированная жилая застройка. Код 2.3	640
212	02:47:130801:6257:ЗУ212	Земли населенных пунктов	Для индивидуального жилищного строительства. Код 2.1	806
213	02:47:130801:6257:ЗУ213	Земли населенных пунктов	Для индивидуального жилищного строительства. Код 2.1	800
214	02:47:130801:6257:ЗУ214	Земли населенных пунктов	Для индивидуального жилищного строительства. Код 2.1	800
215	02:47:130801:6257:ЗУ215	Земли населенных пунктов	Для индивидуального жилищного строительства. Код 2.1	800
216	02:47:130801:6257:ЗУ216	Земли населенных пунктов	Для индивидуального жилищного строительства. Код 2.1	800
217	02:47:130801:6257:ЗУ217	Земли населенных пунктов	Для индивидуального жилищного строительства. Код 2.1	800
218	02:47:130801:6257:ЗУ218	Земли населенных пунктов	Для индивидуального жилищного строительства. Код 2.1	800
219	02:47:130801:6257:ЗУ219	Земли населенных пунктов	Для индивидуального жилищного строительства. Код 2.1	800
220	02:47:130801:6257:ЗУ220	Земли населенных пунктов	Блокированная жилая застройка. Код 2.3	400
221	02:47:130801:6257:ЗУ221	Земли населенных пунктов	Блокированная жилая застройка. Код 2.3	400
222	02:47:130801:6257:ЗУ222	Земли населенных пунктов	Блокированная жилая застройка. Код 2.3	400
223	02:47:130801:6257:ЗУ223	Земли населенных пунктов	Блокированная жилая застройка. Код 2.3	400
224	02:47:130801:6257:ЗУ224	Земли населенных пунктов	Для индивидуального жилищного строительства. Код 2.1	800

225	02:47:130801:6257:ЗУ225	Земли населенных пунктов	Для индивидуального жилищного строительства. Код 2.1	800
226	02:47:130801:6257:ЗУ226	Земли населенных пунктов	Для индивидуального жилищного строительства. Код 2.1	800
227	02:47:130801:6257:ЗУ226	Земли населенных пунктов	Для индивидуального жилищного строительства. Код 2.1	800
228	02:47:130801:6257:ЗУ226	Земли населенных пунктов	Для индивидуального жилищного строительства. Код 2.1	800
229	02:47:130801:6257:ЗУ229	Земли населенных пунктов	Для индивидуального жилищного строительства. Код 2.1	800
230	02:47:130801:6257:ЗУ230	Земли населенных пунктов	Блокированная жилая застройка. Код 2.3	736
231	02:47:130801:6257:ЗУ231	Земли населенных пунктов	Блокированная жилая застройка. Код 2.3	711
232	02:47:130801:6257:ЗУ232	Земли населенных пунктов	Блокированная жилая застройка. Код 2.3	605
233	02:47:130801:6257:ЗУ233	Земли населенных пунктов	Блокированная жилая застройка. Код 2.3	608
234	02:47:130801:6257:ЗУ234	Земли населенных пунктов	Для индивидуального жилищного строительства. Код 2.1	800
235	02:47:130801:6257:ЗУ235	Земли населенных пунктов	Для индивидуального жилищного строительства. Код 2.1	800
236	02:47:130801:6257:ЗУ236	Земли населенных пунктов	Для индивидуального жилищного строительства. Код 2.1	800
237	02:47:130801:6257:ЗУ237	Земли населенных пунктов	Для индивидуального жилищного строительства. Код 2.1	800
238	02:47:130801:6257:ЗУ238	Земли населенных пунктов	Для индивидуального жилищного строительства. Код 2.1	800
239	02:47:130801:6257:ЗУ239	Земли населенных пунктов	Для индивидуального жилищного строительства. Код 2.1	800
240	02:47:130801:6257:ЗУ240	Земли населенных пунктов	Блокированная жилая застройка. Код 2.3	400
241	02:47:130801:6257:ЗУ241	Земли населенных пунктов	Блокированная жилая застройка. Код 2.3	400
242	02:47:130801:6257:ЗУ242	Земли населенных пунктов	Блокированная жилая застройка. Код 2.3	400
243	02:47:130801:6257:ЗУ243	Земли населенных пунктов	Блокированная жилая застройка. Код 2.3	400
244	02:47:130801:6257:ЗУ244	Земли населенных пунктов	Для индивидуального жилищного строительства. Код 2.1	800
245	02:47:130801:6257:ЗУ245	Земли населенных пунктов	Для индивидуального жилищного строительства. Код 2.1	800
246	02:47:130801:6257:ЗУ246	Земли населенных пунктов	Для индивидуального жилищного строительства. Код 2.1	800
247	02:47:130801:6257:ЗУ247	Земли населенных пунктов	Для индивидуального жилищного строительства. Код 2.1	800
248	02:47:130801:6257:ЗУ248	Земли населенных пунктов	Для индивидуального жилищного строительства. Код 2.1	800
249	02:47:130801:6257:ЗУ249	Земли населенных пунктов	Для индивидуального жилищного строительства. Код 2.1	800
250	02:47:130801:6257:ЗУ250	Земли населенных пунктов	Блокированная жилая застройка. Код 2.3	528
251	02:47:130801:6257:ЗУ251	Земли населенных пунктов	Блокированная жилая застройка. Код 2.3	525
252	02:47:130801:6257:ЗУ252	Земли населенных пунктов	Для индивидуального жилищного строительства. Код 2.1	819
253	02:47:130801:6257:ЗУ253	Земли населенных пунктов	Для индивидуального жилищного строительства. Код 2.1	800
254	02:47:130801:6257:ЗУ254	Земли населенных пунктов	Для индивидуального жилищного строительства. Код 2.1	800
255	02:47:130801:6257:ЗУ255	Земли населенных пунктов	Для индивидуального жилищного строительства. Код 2.1	800
256	02:47:130801:6257:ЗУ256	Земли населенных пунктов	Для индивидуального жилищного строительства. Код 2.1	800
257	02:47:130801:6257:ЗУ257	Земли населенных пунктов	Для индивидуального жилищного строительства. Код 2.1	800
258	02:47:130801:6257:ЗУ258	Земли населенных пунктов	Для индивидуального жилищного строительства. Код 2.1	800
259	02:47:130801:6257:ЗУ259	Земли населенных пунктов	Блокированная жилая застройка. Код 2.3	400
260	02:47:130801:6257:ЗУ260	Земли населенных пунктов	Блокированная жилая застройка. Код 2.3	400
261	02:47:130801:6257:ЗУ261	Земли населенных пунктов	Блокированная жилая застройка. Код 2.3	400

262	02:47:130801:6257:ЗУ262	Земли населенных пунктов	Блокированная жилая застройка. Код 2.3	400
263	02:47:130801:6257:ЗУ263	Земли населенных пунктов	Для индивидуального жилищного строительства. Код 2.1	800
264	02:47:130801:6257:ЗУ264	Земли населенных пунктов	Для индивидуального жилищного строительства. Код 2.1	800
265	02:47:130801:6257:ЗУ265	Земли населенных пунктов	Для индивидуального жилищного строительства. Код 2.1	800
266	02:47:130801:6257:ЗУ266	Земли населенных пунктов	Для индивидуального жилищного строительства. Код 2.1	800
267	02:47:130801:6257:ЗУ267	Земли населенных пунктов	Для индивидуального жилищного строительства. Код 2.1	800
268	02:47:130801:6257:ЗУ268	Земли населенных пунктов	Блокированная жилая застройка. Код 2.3	736
269	02:47:130801:6257:ЗУ269	Земли населенных пунктов	Блокированная жилая застройка. Код 2.3	724
270	02:47:130801:6257:ЗУ270	Земли населенных пунктов	Блокированная жилая застройка. Код 2.3	439
271	02:47:130801:6257:ЗУ271	Земли населенных пунктов	Блокированная жилая застройка. Код 2.3	494
272	02:47:130801:6257:ЗУ272	Земли населенных пунктов	Для индивидуального жилищного строительства. Код 2.1	861
273	02:47:130801:6257:ЗУ273	Земли населенных пунктов	Для индивидуального жилищного строительства. Код 2.1	896
274	02:47:130801:6257:ЗУ274	Земли населенных пунктов	Для индивидуального жилищного строительства. Код 2.1	817
275	02:47:130801:6257:ЗУ275	Земли населенных пунктов	Для индивидуального жилищного строительства. Код 2.1	844
276	02:47:130801:6257:ЗУ276	Земли населенных пунктов	Для индивидуального жилищного строительства. Код 2.1	871
277	02:47:130801:6257:ЗУ277	Земли населенных пунктов	Для индивидуального жилищного строительства. Код 2.1	898
278	02:47:130801:6257:ЗУ278	Земли населенных пунктов	Блокированная жилая застройка. Код 2.3	462
279	02:47:130801:6257:ЗУ279	Земли населенных пунктов	Блокированная жилая застройка. Код 2.3	463
280	02:47:130801:6257:ЗУ280	Земли населенных пунктов	Для индивидуального жилищного строительства. Код 2.1	961
281	02:47:130801:6257:ЗУ281	Земли населенных пунктов	Для индивидуального жилищного строительства. Код 2.1	1210
282	02:47:130801:6257:ЗУ282	Земли населенных пунктов	Земельные участки (территории) общего пользования. Код 12.0	10060
283	02:47:130801:6257:ЗУ283	Земли населенных пунктов	Земельные участки общего пользования. Код 13.0	62911
284	02:47:130801:6257:ЗУ284	Земли населенных пунктов	Улично-дорожная сеть. Код 12.0.1	7130
285	02:47:130801: ЗУ285	Земли населенных пунктов	Улично-дорожная сеть. Код 12.0.1	5946
286	02:47:130801: ЗУ286	Земли населенных пунктов	Улично-дорожная сеть. Код 12.0.1	3802
287	02:47:130801: ЗУ287	Земли населенных пунктов	Улично-дорожная сеть. Код 12.0.1	54410
288	02:47:130801: ЗУ288	Земли населенных пунктов	Магазины. Код 4.4	9900
289	02:47:130801: ЗУ289	Земли населенных пунктов	Объекты придорожного сервиса. Код 4.9.1	11980

Сведения о границах территории, в отношении которой утвержден проект межевания

Номера поворотных точек	Координаты (МСК-02)		Примечание
	X	Y	
1	649735,09	1371638,99	
2	649803,13	1371686,86	
3	649847,84	1371724,89	
4	649873,02	1371746,00	
5	649894,66	1371765,84	
6	650010,08	1371985,26	
7	650047,06	1372046,93	
8	650049,84	1372068,87	
9	650054,67	1372107,05	
10	650077,34	1372185,32	
11	650084,32	1372209,49	
12	650092,41	1372231,81	
13	650141,89	1372346,65	
14	650184,21	1372401,69	
15	650251,96	1372460,95	
16	650339,53	1372527,53	
17	650396,15	1372570,57	
18	650441,03	1372619,18	
19	650686,38	1372966,77	
20	650697,46	1372979,45	
21	650749,69	1373039,15	
22	650830,66	1373131,71	
23	650927,11	1373018,30	
24	650964,26	1372969,62	
25	650962,80	1372968,53	
26	650962,86	1372968,40	
27	650962,96	1372968,20	
28	650963,01	1372968,09	
29	650963,09	1372967,88	
30	650963,18	1372967,66	
31	650963,27	1372967,41	
32	650963,37	1372967,14	
33	650963,44	1372966,91	
34	650963,51	1372966,68	
35	650963,58	1372966,40	
36	650963,66	1372966,10	
37	650963,72	1372965,82	
38	650963,79	1372965,41	
39	650963,85	1372965,05	
40	650963,90	1372964,59	
41	650963,92	1372964,31	
42	650963,95	1372963,80	
43	650963,95	1372963,31	
44	650963,92	1372962,73	
45	650963,89	1372962,30	
46	650963,81	1372961,74	
47	650963,73	1372961,26	
48	650963,64	1372960,88	

49	650963,47	1372960,21	
50	650963,29	1372959,68	
51	650953,84	1372952,17	
52	650886,19	1373020,97	
53	650820,42	1372964,38	
54	650884,84	1372895,81	
55	650942,38	1372927,37	
56	650953,24	1372938,10	
57	650960,56	1372945,33	
58	650969,87	1372951,70	
59	650970,28	1372951,69	
60	650970,73	1372951,66	
61	650971,17	1372951,60	
62	650971,68	1372951,51	
63	650972,21	1372951,39	
64	650972,69	1372951,25	
65	650972,91	1372951,17	
66	650973,35	1372951,00	
67	650973,69	1372950,85	
68	650973,98	1372950,71	
69	650974,60	1372950,36	
70	650975,11	1372950,03	
71	650975,43	1372949,78	
72	650975,82	1372949,47	
73	650976,12	1372949,20	
74	650976,33	1372948,99	
75	650978,62	1372950,81	
76	651040,96	1372869,12	
77	651051,00	1372858,72	
78	651041,26	1372808,39	
79	650972,62	1372823,65	
80	650886,74	1372529,23	
81	650965,09	1372502,09	
82	650878,05	1372315,27	
83	650851,30	1372257,84	
84	650626,23	1371774,82	
85	650513,58	1371533,16	
86	650505,26	1371517,84	
87	650452,97	1371542,87	
88	650336,99	1371323,55	
89	650307,30	1371265,54	
90	650235,88	1371120,93	
1	649735,09	1371638,99	

Глава сельского поселения
Русско-Юрмашский сельсовет
МР Уфимский район РБ

Д.Р. Алетдинов

Приложение № 5
к постановлению главы сельского поселения
Русско-Юрмашский сельсовет муниципального района
Уфимский район Республики Башкортостан
от 11.09. 2024 года № 1079

Разбивочный план межевания территории

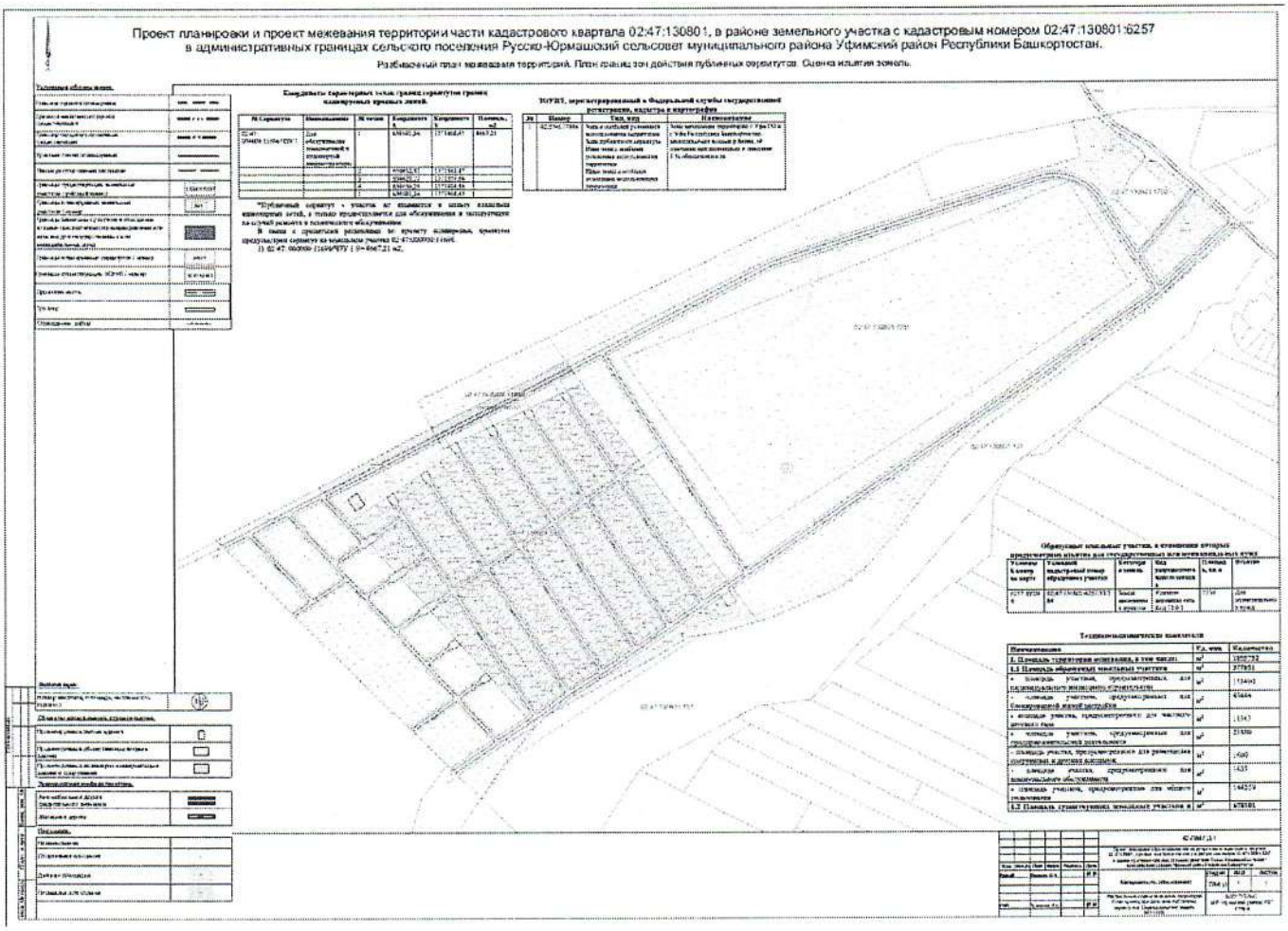

Глава сельского поселения
Русско-Юрмашский сельсовет
МР Уфимский район РБ

Д.Р. Алетдинов