

КАРАР

ПОСТАНОВЛЕНИЕ

«13» апреля 20026 й. № 281 «13» апреля 20026 г.

**О корректировке проекта планировки и проекта межевания территории части кадастрового квартала 02:47:130601, 02:47:130111 в административных границах сельского поселения Русско-Юрмашский сельсовет муниципального района Уфимский район Республики Башкортостан с подготовкой инженерных изысканий (с созданием топографической съемки)**


В соответствии со ст. 45, 46 Градостроительного кодекса Российской Федерации, рассмотрев обращение Галимуллина М. М., (вх. № 344 от 24.03.2026г.),

ПОСТАНОВЛЯЮ:

1. Разрешить корректировку проекта планировки и проекта межевания территории части кадастрового квартала 02:47:130601, 02:47:130111 в административных границах сельского поселения Русско-Юрмашский сельсовет муниципального района Уфимский район Республики Башкортостан с подготовкой инженерных изысканий (с созданием топографической съемки), ориентировочной площадью 2,1 га.
2. Обязать заказчика:
  - 2.1. получить в Управлении архитектуры и градостроительной деятельности администрации муниципального района Уфимский район Республики Башкортостан градостроительное задание на разработку документации по планировке территории;
  - 2.2. до начала проектирования выполнить в установленном порядке в полном объеме инженерно-геологические и инженерно-геодезические изыскания;
  - 2.3. предоставить на рассмотрение в Управление архитектуры и градостроительной деятельности администрации муниципального района Уфимский район Республики Башкортостан, разработанные и согласованные в установленном порядке проект планировки и проект межевания в течение одного года со дня принятия настоящего постановления;
  - 2.4. в целях формирования Государственной информационной системы обеспечения градостроительной деятельности Республики Башкортостан (ГИСОГД РБ) в соответствии с распоряжением Правительства Республики Башкортостан от 14 января 2019 от №10-р, предоставить в Управление архитектуры и градостроительной деятельности администрации муниципального района Уфимский район Республики Башкортостан один экземпляр отчетов о выполненных инженерных изысканиях и документации по планировке территории (в том числе в электронном виде) в целях формирования информационной системы обеспечения градостроительной деятельности (ИСОГД).

В соответствии с пунктами 25, 27, 28 Постановления правительства РФ от 13.04.2020 №279 «Об информационном обеспечении градостроительной деятельности»:

Текстовые сведения, документы, материалы для размещения в информационной системе предоставить в формате PDF (либо в форматах DOC, DOCX, TXT, RTF, XLS, XLSX, ODF, XML);






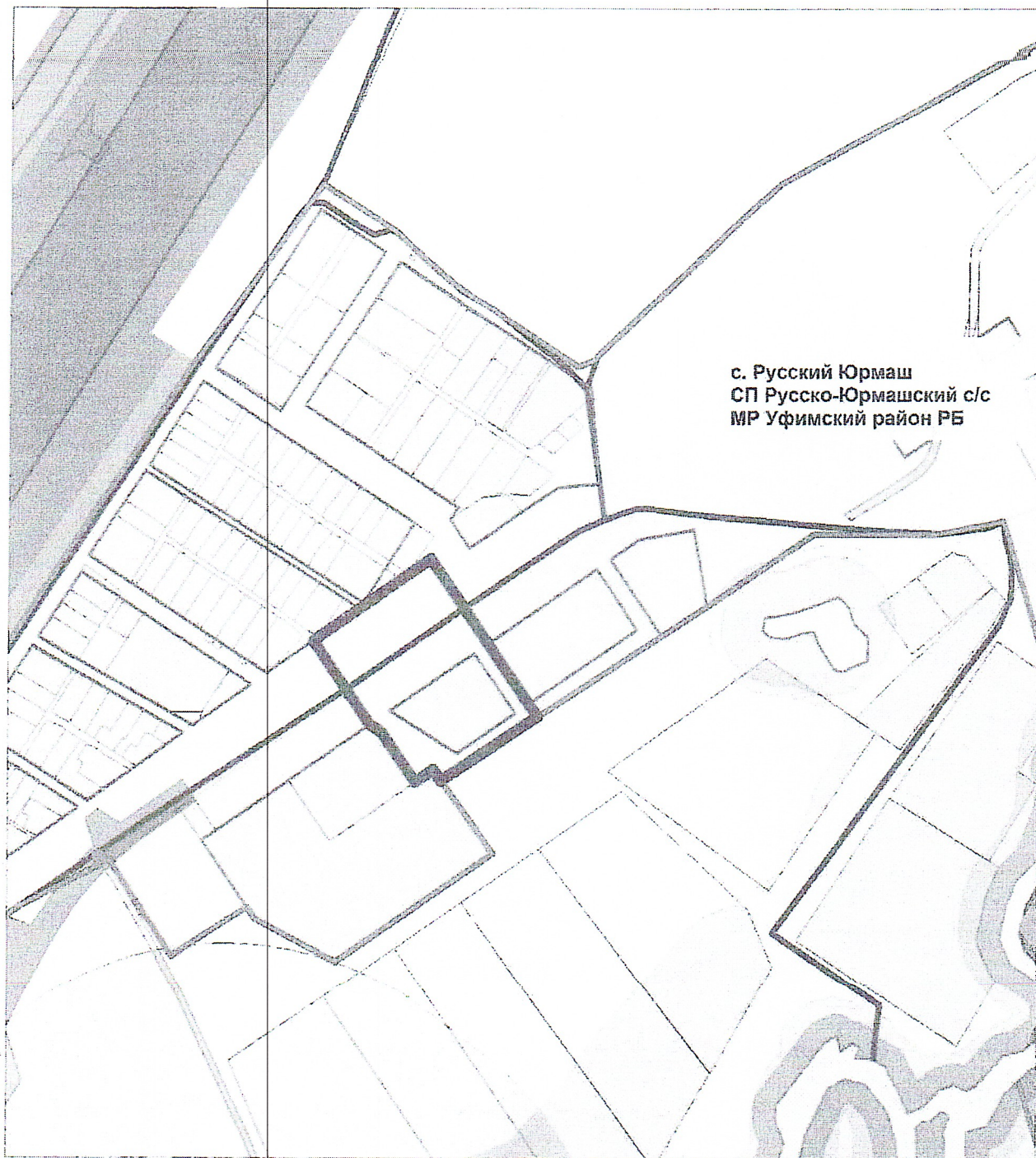


Схема участка



— — — — — - границы территории проектирования

Управление архитектуры и градостроительной деятельности Администрации МР Уфимский район РБ  МКУ "Управление землеустройства, архитектуры и строительства МР Уфимский район РБ"	Приложение к постановлению главы СП Русско-Юрмашский сельсовет МР Уфимский район Республики Башкортостан			Заказчик: Галимуллин М.М.		
	Должность	Подпись	Дата	Фамилия		
	Исполнитель		03.04.26	А.А. Сайфурова	Масштаб	проект.
	Исполнитель		03.04.26	Е.Г. Шентухина	Лист	Листов

